

**UCHWAŁA NR LXXIII/553/2024  
RADY GMINY LIPNO**

z dnia 12 lutego 2024 r.

**w sprawie przyjęcia Sołeckiej Strategii Rozwoju Wsi Koronowo**

Na podstawie art. 18 ust. 2 pkt 6 ustawy z dnia 8 marca 1990 r. o samorządzie gminnym (tekst jedn. Dz. U. z 2023 r. poz. 40 ze zm.) uchwała się, co następuje:

§ 1. Przyjmuje się Sołecką Strategię Rozwoju Wsi Koronowo w gminie Lipno na okres od stycznia 2024 r. do stycznia 2029 r., stanowiącą załącznik do niniejszej uchwały.

§ 2. Wykonanie uchwały powierza się Wójtowi Gminy Lipno.

§ 3. Uchwała wchodzi w życie z dniem podjęcia.

Przewodniczący Rady Gminy  
Lipno



**Bartosz Zięba**

# SOŁECKA STRATEGIA ROZWOJU WSI KORONOWO

w gminie Lipno

na okres od stycznia 2024 do stycznia 2029



Dokument sporządzony przez przedstawicieli  
grupy odnowy wsi:

Elżbietę Kaczmarek, Karolinę Józefiak, Martę Łuczak,  
Edytę Mencil-Strzałkowską, Marcina Łuczaka

z udziałem moderatorów:

Annę Wieczorek, Natalię Szymanowską

listopad 2023



## **SPIS TREŚCI**

- 1. DIAGNOZA ZAAWANSOWANIA WSI**
- 2. ANALIZA ZASOBÓW W TRZECH CZĘŚCIACH**
- 3. ANALIZA SWOT**
- 4. ANALIZA POTENCJAŁU**
- 5. WIZJA WSI**
- 6. PROGRAM DŁUGOOTERMINOWY**
- 7. PROGRAM KRÓTKOTERMINOWY**

## WSTĘP:

Sołecka Strategia Rozwoju Wsi Koronowo jest dokumentem strategicznym, określającym kierunki rozwoju miejscowości na lata 2024-2029. To plan zamierzeń mieszkańców Koronowa i należy go traktować jako dokument pomocniczy przy podejmowaniu decyzji dotyczących wsi, zarówno przez władze sołectwa, jak i władze gminy.

Jego wykonanie zależy od wielu czynników, a zawarte w nim projekty i przedsięwzięcia będą z pewnością modyfikowane stosownie do zmieniających się uwarunkowań wewnętrznych, jak i zewnętrznych oraz pojawiających się nowych możliwości finansowania.

Sołecka Strategia Rozwoju Wsi Koronowo na lata 2024-2029 spełnia wymagania, stawiane przez Marszałka Województwa Wielkopolskiego realizatora programu Wielkopolskiej Odnowy Wsi 2020+. Zawiera charakterystykę miejscowości, analizę jej zasobów wraz z oceną słabych i mocnych stron. Poprzez warsztaty przeprowadzone z udziałem mieszkańców, opracowana została wizja rozwoju miejscowości, plan długo i krótkoterminowy służący odnowie miejscowości.

Zasadniczy wkład w powstanie i kształt niniejszego dokumentu wnieśli mieszkańcy Koronowa biorący udział w warsztatach, podczas których dokonano wyżej wymienionej analizy.

Sołecka Strategia Rozwoju Wsi Koronowo na lata 2024-2029 podlega przyjęciu przez Zebranie Wiejskie Sołectwa Koronowo oraz Radę Gminy Lipno.

## KARTA DIAGNOZY ZAAWANSOWANIA ODNOWY WSI

wraz ze sprawozdaniem z wizji w terenie

Gmina: Lipno

Sołectwo: Koronowo

Liczba mieszkańców: 106 osób

Faza odnowy	Zakres działań	*	Rozwój organizacyjny	*	Sterowanie rozwojem	*
A Inicjalna	brak działań		istnieje tylko rada sołecka		brak planowania działań w wymiarze całej wsi	
	działania fragment. lub dotyczące wąskiej grupy		rozproszone działania organizacji			
	działania spontaniczne				opracowanie planu i programu odnowy dla całej wsi	
	porządkowanie wsi		związana grupa odnowy wsi	x		
B Początkowa	projekty startowe (z programu krótkoterminowego)		podjmuje się kroki na rzecz skoordynowania działań organizacji we wsi	x	planowanie w krótkim horyzoncie czasowym	x
	przekonywanie mieszkańców do idei odnowy wsi i integrowanie wokół pierwszych przedsięwzięć					
B Początkowa	różnorodne projekty (z programu długoterminowego) nastawione na usunięcie podstawowych barier i zaspokojenie głównych potrzeb		liczna grupa odnowy wsi (skupia przedstawicieli organizacji i instytucji)		systematyczne planowanie działań, (np. roczne plany rzeczowo-finansowe, kalendarze imprez)	
		x	związane stowarzyszenie na rzecz rozwoju (odnowy) wsi		wykorzystywanie gminnych instrumentów wsparcia	x







## Sprawozdanie z wizji w terenie

Miejsce i data przeprowadzenia wizji: Koronowo, 26.10.2023 r.

Uczestnicy: lider grupy odnowy wsi, moderatorki programu Wielkopolska Odnowa Wsi

Krótką charakterystyka wsi: *(aktywności mieszkańców, funkcjonujące organizacje pozarządowe, infrastruktura, charakter zabudowy, fundusze)*

**Koronowo** - wieś w gminie Lipno, powiat leszczyński. Aktywność społeczna na poziomie średnim, potencjał samoorganizacji hamowany przez to, że na terenie sołectwa nie znajduje się żadne miejsce sprzyjające integracji, tj. wiata integracyjna, świetlica wiejska, itp. Nie działa żadna organizacja społeczna, jednak niezwykle aktywna jest grupa odnowy wsi. Przez wieś przebiega wyremontowana droga. Wieś popegeerowska, na terenie sołectwa znajduje się zniszczony pałac wraz z budynkami folwarcznymi. Znajduje się on w rękach prywatnych. Życie społeczne kreowane na boisku sportowym oraz placu zabaw. Sołectwo posiada teren do zagospodarowania. Wieś o zabudowie zwartej, rzędówka. Sołectwo korzysta z gminnych instrumentów wsparcia finansowego.

Z przeprowadzonej wizji w terenie sporządzono dokumentację fotograficzną.

Data: 26.10.2023 r.

Sporządził: Anna Wieczorek, Natalia Szymanowska





Plac zabaw w Koronowie



Boisko sportowe w Koronowie



Koronowo

## ANALIZA ZOSOBÓW

ANALIZA ZASOBÓW – część I					
RODZAJ ZASOBU*		Opis (nazwanie) zasobu jakim wieś dysponuje	Znaczenie zasobu (odpowiednio wstaw X)		
			MAŁE	DUŻE	WYRÓZNIAJĄCE
PRZYRODNICZY	walory krajobrazu, rzeźby terenu	teren nizinny, płaski, część miejscowości Koronowo objęta jest zasięgiem Obszaru Chronionego Krajobrazu Krzywińsko – Osiecki wraz z zadrzewieniami gen. D. Chłapowskiego i kompleksem leśnym Osieczna – Góra	x		
	stan środowiska	dobry	x		
	walory klimatu	klimat umiarkowany	x		
	walory szaty roślinnej	poła uprawne		x	
	cenne przyrodniczo obszary lub obiekty	-			
	świat zwierzęcy (ostoje, siedliska)	sarna, dziki	x		
	wody powierzchniowe (cieki, rzeki, stawy)	staw	x		
	wody podziemne	-			
	gleby	IV i V klasa	x		
	kopaliny	złóża surowców mineralnych	x		
	walory geotechniczne	-			
KULTUROWY	walory architektury	-			
	walory przestrzeni wiejskiej publicznej	-			
	walory przestrzeni wiejskiej prywatnej	dwór z 2 poł. XIX wieku wraz z parkiem	x		
	zabytki i pamiątki historyczne	dwór z 2 poł. XIX wieku znajdujący się w rękach prywatnych, kapliczka, stelmacharnia, gorzelnia	x		
	osobliwości kulturowe	-			
	miejsca, osoby i przedmioty kultu	-			
	święta, odpusty, pielgrzymki	-			

	tradycje, obrzędy, gwara	-			
	legandy, podania i fakty historyczne	Pierwsza wzmianka o Koronowie pochodzi z 1393 roku i stanowiła wówczas własność rycerską. Inne nazwy miejscowości to Kurandowo, Curanowo, Kuranovo, Kurane		x	
	przekazy literackie	-			
	ważne postacie i przekazy historyczne	-			
	specyficzne nazwy	-			
	specyficzne potrawy	-			
	dawne zawody	-			
	zespoły artystyczne, twórcy	-			
<b>ANALIZA ZASOBÓW – część II</b>					
<b>RODZAJ ZASOBU</b>		<b>Opis (nazwanie) zasobu jakim wieś dysponuje</b>	<b>Znaczenie zasobu (odpowiednio wstaw X)</b>		
			<b>MAŁE</b>	<b>DUŻE</b>	<b>WYRÓŻNIAJĄCE</b>
<b>OBIEKTY I TERENY</b>	działki pod zabudowę mieszkaniową	-			
	działki pod domy letniskowe	-			
	działki pod zakłady usługowe i przemysł	-			
	pustostany mieszkaniowe	dwór z 2 poł. XIX wieku w bardzo złym stanie	x		
	pustostany poprzemysłowe	budynki popegeerowskie w bardzo złym stanie technicznym	x		
	tradycyjne nieużytkowane obiekty gospodarskie (stodoły, spichlerze, kuźnie, młyny, itp.)	stalmacharnia, gorzelnia, spichlerz	x		
<b>INFRASTRUKTURA SPOŁECZNA</b>	placze publicznych spotkań, festynów	boisko sportowe	x		
	sale spotkań, świetlice, kluby	-			
	miejsca uprawiania sportu	boisko sportowe		x	
	miejsca rekreacji	plac zabaw		x	
	ścieżki rowerowe, szlaki turystyczne	ścieżka rowerowa Goniembice – Koronowo – Żakowo - Ratowice		x	

	szkoły	-			
	przedszkola	-			
	biblioteki	-			
	placówki opieki społecznej	-			
	placówki służby zdrowia	-			
<b>INFRASTRUKTURA TECHNICZNA</b>	wodociąg, kanalizacja	wodociągi		x	
	drogi (nawierzchnia, oznakowanie oświetlenie)	droga asfaltowa, drogi śródpolne, chodniki, ścieżka rowerowa, oświetlenie pełne		x	
	chodniki, parkingi	chodniki	x		
	sieć telefoniczna i dostępność Internetu	światłowód, telekomunikacja	x		
	telefonnia komórkowa	wszystkie operatorknie telefonii komórkowej, zasięg dobry		x	
	Internet szerokopasmowy	radiowy, światłowód		x	
	transport publiczny: a) kolej (przystanki) b) autobus (przystanki)	a) przystanek szkolny b) -		x	
	inne	-			
<b>ANALIZA ZASOBÓW – część III</b>					
<b>RODZAJ ZASOBU</b>		<b>Opis (nazwanie) zasobu jakim wieś dysponuje</b>	<b>Znaczenie zasobu (odpowiednio wstaw X)</b>		
			<b>MAŁE</b>	<b>DUŻE</b>	<b>WYRÓŻNIAJĄCE</b>
<b>GOSPODARKA</b> A, DOLNOŚLĄSKA	miejsca pracy (gdzie, ile?)	wypożyczalnia sprzętu ogrodniczego, w Centralnej Ewidencji i Informacji Działalności Gospodarczej zarejestrowane są 3 podmioty gospodarcze z Koronowa	x		

	znane firmy produkcyjne i zakłady usługowe i ich produkty	-			
	gastrologia	-			
	miejsca noclegowe	-			
	gospodarstwa rolne	gospodarstwo rolne „Toral”-zboża		x	
	uprawy hodowle	pszczelarstwo	x		
	możliwe do wykorzystania odpady produkcyjne	-			
	zasoby odnawialnych energii	-			
ŚRODKI FINANSOWE I POZYSKIWANIE FUNDUSZY	środki udostępniane przez gminę i/lub powiat	fundusz sołecki		x	
	środki wypracowywane	-			
MIESZKAŃCY (KAPITAŁ SPOŁECZNY I LUDZKI)	autorytety i znane postacie we wsi	sołtys	x		
	krajanie znani w regionie, w kraju i za granicą	-			
	osoby o specyficznej lub ważnej wiedzy i umiejętnościach, m.in. studenci	-			
	przedsiębiorcy, sponsorzy	-			
	osoby z dostępem do Internetu i umiejętnościami informatycznymi	większość mieszkańców	x		
	pracownicy nauki	-			
	związki i stowarzyszenia	-			
	kontakty zewnętrzne (np. z mediami)	gazeta gminna Głos Lipna	x		
	współpraca zagraniczna i krajowa	-			
INFORMACJE DOSTĘPNE O WSI	publikatory, lokalna prasa	-			
	książki, przewodniki	-			
	strony www	-			

Zasoby – wszelkie elementy materialne i niematerialne wsi i związanego z nią obszaru, które mogą być wykorzystane



obecnie badź w przyszłości w realizacji publicznych bądź prywatnych przedsięwzięć odnowy wsi. Zwrócić uwagę na elementy specyficzne i rzadkie (wyróżniające wieś). *Opracowanie: Ryszard Wilczyński*



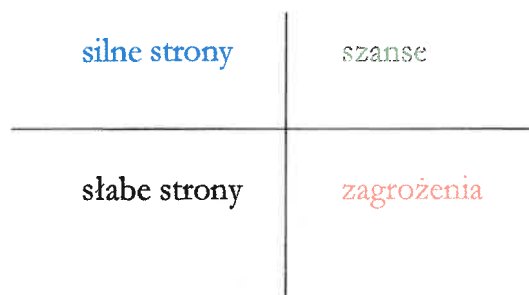
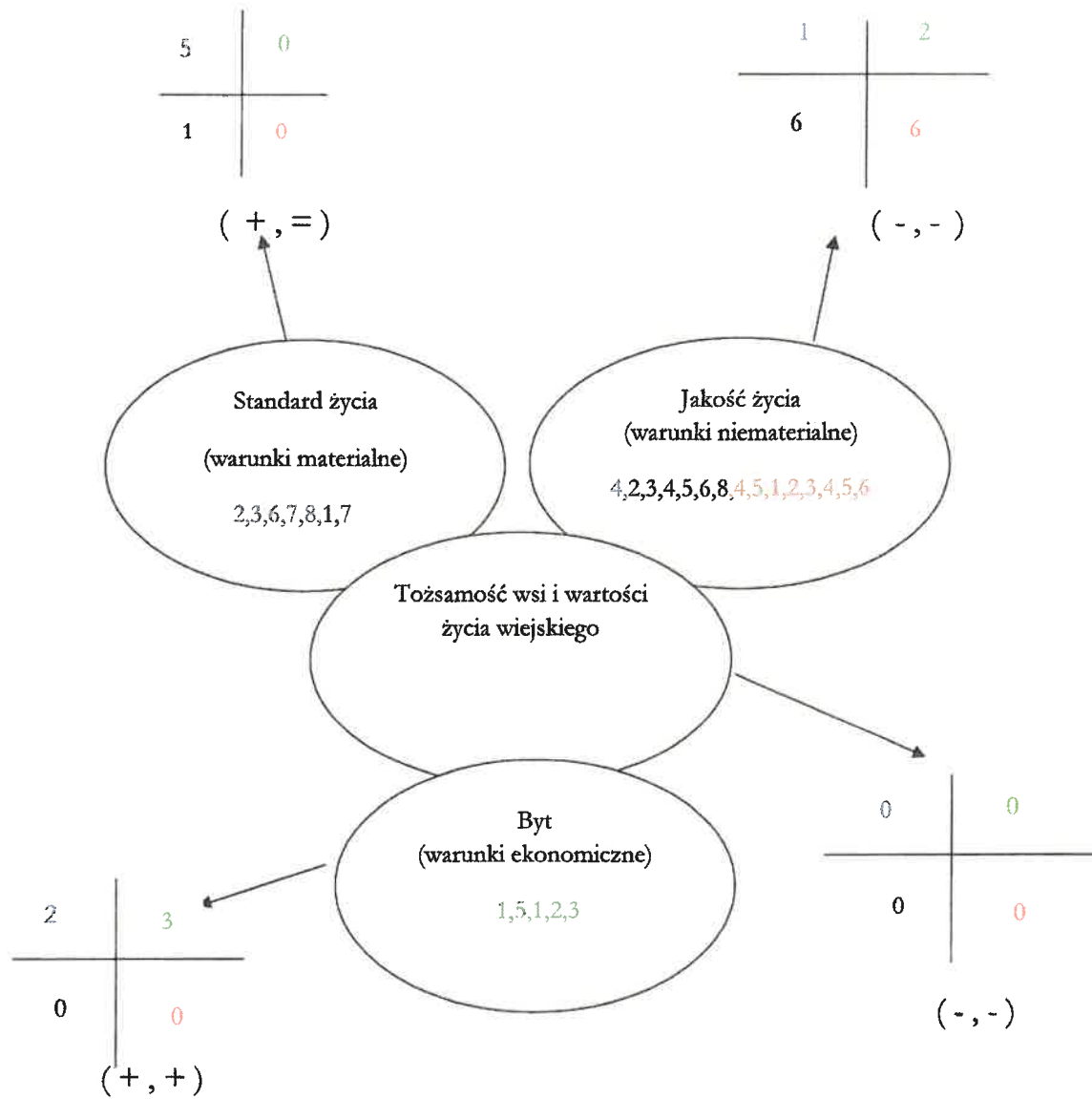
## ANALIZA SWOT

<b>SILNE STRONY</b> (atuty wewnętrzne)	<b>SŁABE STRONY</b> (słabości wewnętrzne)
<ol style="list-style-type: none"> <li>1. Ziemia sołecka pod zabudowę (B)</li> <li>2. Nowa droga (S)</li> <li>3. Ścieżka rowerowa na trasie Goniembice - Koronowo = Żakowo - Ratowice (S)</li> <li>4. Duży obszar leśny wykorzystywany do celów rekreacyjnych (J)</li> <li>5. Pasięka (B)</li> <li>6. Boisko do piłki nożnej (S)</li> <li>7. Dobrze rozwinięta sieć światłowodowa (S)</li> <li>8. Plac zabaw (S)</li> </ol>	<ol style="list-style-type: none"> <li>1. Nie ma świetlicy wiejskiej (S)</li> <li>2. Niska aktywność mieszkańców (J)</li> <li>3. Nie ma połączeń PKP, PKS (J)</li> <li>4. Duża odległość do placówek oświatowych (J)</li> <li>5. Zły wizerunek wsi - pozostałości po gospodarstwie rolnym (PGR) (J)</li> <li>6. Starzejące się społeczeństwo Koronowa (J)</li> <li>7. Nie ma miejsc do integracji (S)</li> <li>8. Nie ma żadnej sformalizowanej grupy społecznej tj. OSP, KGW (J)</li> </ol>



<p style="text-align: center;"><b>SZANSE</b> (okazje zewnętrzne płynące z otoczenia)</p>	<p style="text-align: center;"><b>ZAGROŻENIA</b> (zagrożenia płynące z otoczenia)</p>
<p>1. Możliwość pozyskiwania środków zewnętrznych (B)</p> <p>2. Dofinansowanie projektów z programu Wielkopolska Odnowa Wsi (B)</p> <p>3. Pozyskiwanie środków gminnych (B)</p> <p>4. Poprawa wizerunku wsi poprzez poprawę infrastruktury (J)</p> <p>5. Dobre relacje z otoczeniem - innymi wsiami, organizacjami, samorządem (J)</p>	<p>1. Uciążliwe opryski pól (J)</p> <p>2. Wyjazd młodych mieszkańców do miasta (J)</p> <p>3. Pandemia (J)</p> <p>4. Inflacja (J)</p> <p>5. Zmiany klimatyczne (J)</p> <p>6. Starzejące się społeczeństwo (J)</p>

## Analiza potencjału rozwojowego wsi



**WIZJA WSI (hasłowa i opisowa):**

**KORONOWO** jest wsią małą, w której pszczołki se latają

**KORONOWO** jest małą wioską blisko lasu, z piękną świetlicą znajdującą się w otoczeniu roślinności, z altaną, grillem, który używany jest podczas spotkań integracyjnych dla mieszkańców, boiskiem sportowym, na którym odbywają się imprezy sportowe, festyny i dożynki!

Wizja wsi (hasłowa): **KORONOWO** jest wsią małą, w której pszczołki se latają

I. Plan rozwoju			II. Program rozwoju
1. CELE Co trzeba osiągnąć by ureczywistnić wizję naszej wsi?	2. Co nam pomoże osiągnąć cele? (zasoby, silne strony, szanse)	3. Co nam może przeszkodzić? (słabe strony, zagrożenia)	Projekty, przedsięwzięcia jakie wykonamy?
	<p><b>ZASOBY</b> których użyjemy <b>ATUTY</b> silne strony i szanse jakie wykorzystamy</p>	<p><b>BARIERY</b> Słabe strony jakie wyceliminujemy Zagrożenia jakich unikniemy</p>	
<b>A. TOŻSAMOŚĆ WSI I WARTOŚCI ŻYCIA WIEJSKIEGO</b>			
1. Wzmacnianie poczucia lokalnej tożsamości	<ul style="list-style-type: none"> <li>- fundusz sołecki</li> <li>- mieszkańcy</li> <li>- figura</li> <li>- historia dworku</li> </ul>	<ul style="list-style-type: none"> <li>- niewystarczające środki finansowe</li> <li>- niechęć mieszkańców</li> <li>- niewielka wiedza na temat historii Koronowa</li> <li>- teren na którym znajduje się dwór jest terenem prywatnym</li> </ul>	<ol style="list-style-type: none"> <li>1. Remont i modernizacja figurki</li> <li>2. Kulturowanie i promocja historii dotyczącej założycieli dworu</li> <li>3. Postawienie tablic dotyczących historii Koronowa</li> </ol>

**B. STANDARD ŻYCIA**

<p>1. Zagospodarowanie terenu gminnego 2. Zwiększenie jakości infrastruktury technicznej</p>	<p>- pozyskiwanie środków zewnętrznych - fundusz sołecki - aktywność mieszkańców - posiadany teren gminny</p>	<p>- niewystarczające środki finansowe - wysokie koszty inwestycji</p>	<p>1.1 Budowa świetlicy wiejskiej 1.2 Budowa wiaty integracyjnej 1.3 Budowa siłowni zewnętrznej 1.4 Budowa ogrodzonego boiska do siatkówki 1.5 Utworzenie grillowiska i miejsca na ognisko 1.6 Ogrodzenie terenu 1.7 Postawienie małej architektury tj. ławki, kosze na śmieci 1.8 Nasadzenia wokół świetlicy 2.1 Modernizacja oświetlenia i dodatkowe punkty świetlne 2.2 Budowa kanalizacji</p>
--	---	--	---

**C. JAKOŚĆ ŻYCIA**

<p>1. Zwiększenie aktywności i integracji</p> <p>2. Nasadzenia wokół placu zabaw</p>	<p>- pozyskiwanie środków zewnętrznych</p> <ul style="list-style-type: none"> <li>- fundusz sołecki</li> <li>- aktywność mieszkańców</li> <li>- posiadany teren gminny</li> </ul>	<ul style="list-style-type: none"> <li>- warunki atmosferyczne</li> <li>- niewystarczające zaangażowanie mieszkańców</li> </ul>	<ol style="list-style-type: none"> <li>1. Organizacja zawodów sportowych</li> <li>2. Organizacja dni dziecka</li> <li>3. Organizacja dożynek</li> <li>4. Organizacja rowerówek</li> <li>5. Organizacja dni kobiet</li> <li>6. Organizacja mikołajek</li> </ol>
<p><b>D. BYT</b></p>			
<ol style="list-style-type: none"> <li>1. Promocja wsi</li> <li>2. Wsparcie postaw gospodarczych</li> </ol>	<ul style="list-style-type: none"> <li>- fundusz sołecki</li> <li>- pasieka</li> </ul>	<ul style="list-style-type: none"> <li>- niewystarczająca ilość środków finansowych</li> <li>- niewystarczające zaangażowanie mieszkańców</li> </ul>	<ol style="list-style-type: none"> <li>1. Postawienie tablic informacyjnych dotyczących wsi</li> <li>2.1 Warsztaty pszczelarskie</li> <li>2.2 Warsztaty i szkolenia tematyczne</li> </ol>

**PROGRAM KRÓTKOTERMINOWY ODNOWY WSI na okres od stycznia 2024 do stycznia 2026**

Kluczowy problem	Odpowiedź	Propozycja projektu	Czy nas stać na realizację? (tak/nie)		Punktacja	Hierarchia
			Organizacyjnie	Finansowo		
Co nas najbardziej zintegruje?	imprezy	Organizacja dni dziecka	TAK	TAK	2+2+2+3=9	II
Na czym nam najbardziej zależy?	kompleksie sportowo-rekreacyjnym	Koronowskie Centrum Sportowo-Rekreacyjne Wampiriada	TAK	NIE	2+5+5+5=17	V
Co nam najbardziej przeszkadza?	małe zaangażowanie mieszkańców	Koronowo mieszkańcami stoi - cykl międzypokoleniowych imprez integracyjnych	TAK	TAK	3+3+3+4=13	III
Co najbardziej zmieni nasze życie?	powstanie świetlicy	Budowa świetlicy wiejskiej w Koronowie	NIE	NIE	1+1+1+1=4	I



Co nam przyjdzie najłatwiej?	zagospodarowanie wymarzonej świetlicy	Doposażenie świetlicy w Koronowie	TAK	NIE	4+4+4+5=17	IV
<p>Na realizację jakiego projektu planujemy pozyskać środki zewnętrzne? Z jakich źródeł? (Maksymalnie 3 propozycje uszeregowane według ważności)</p>	<p>1. Budowa świetlicy wiejskiej w Koronowie 2. Organizacja dni dziecka 3. Koronowo mieszkańcami stoi - cykl międzypokoleniowych imprez integracyjnych</p>	<p>Źródła finansowania: konkursy w ramach programu Wielkopolskiej Odnowy Wsi 2020+, środki w ramach konkursów ogłaszanych przez Lokalną Grupę Działania, dotacje dla organizacji pozarządowych, środki z budżetu gminy i powiatu, inne dostępne środki zewnętrzne krajowe i unijne</p>				

Podpisy przedstawicieli grupy odnowy wsi  
uczestniczących w przygotowaniu dokumentu:

Elżbieta Kałmarek

Kałmarek

*Imię i nazwisko*

*Podpis*

Karolina Józefiak

Józefiak

*Imię i nazwisko*

*Podpis*

Marta Łuczak

Łuczak

*Imię i nazwisko*

*Podpis*

edyta Mencia - Jankiel

edyta

*Imię i nazwisko*

*Podpis*

Marcin Łuczak

Łuczak

*Imię i nazwisko*

*Podpis*

*Imię i nazwisko*

*Podpis*

*Imię i nazwisko*

*Podpis*

Podpisy moderatorów odnowy wsi:

ANNA WIECZOREK

Wieczorek Anna

*Imię i nazwisko*

*Podpis*

NATALIA SYMANOWSKA

Symana Natalia

*Imię i nazwisko*

*Podpis*

PRZEWODNICZĄCY  
RADY GMINY LIPNO  
Bartosz Zięba

### **Uzasadnienie**

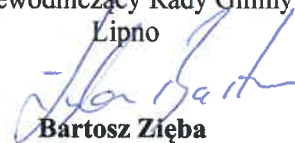
Sołecka Strategia Rozwoju Wsi Koronowo jest dokumentem strategicznym, określającym kierunki rozwoju miejscowości na okres od stycznia 2024 r. do stycznia 2029 r. To plan zamierzeń mieszkańców Koronowa i należy go traktować jako dokument pomocniczy przy podejmowaniu decyzji dotyczących wsi, zarówno przez władze sołectwa, jak i władze gminy.

Wypracowanie, wdrażanie i aktualizacja sołeckich strategii rozwoju jest jednym z obowiązków sołectw uczestniczących w programie „Wielkopolska Odnowa Wsi 2020+”. Sołecka Strategia Rozwoju Wsi Koronowo opracowana została przez przedstawicieli Grupy Odnowy Wsi Koronowo z udziałem moderatorów Wielkopolskiej Odnowy Wsi.

Dokument podlega przyjęciu przez Zebranie Wiejskie Sołectwa Koronowo oraz Radę Gminy Lipno. Zebranie Wiejskie stosowną uchwałą podjęło w dniu 31 stycznia 2024 r.

Wobec powyższego podjęcie uchwały stało się zasadne.

Przewodniczący Rady Gminy  
Lipno



**Bartosz Zięba**