

## UCHWAŁA NR V/30/2019


Rady Gminy Lipno  
z dnia 26 lutego 2019 roku  
w sprawie zatwierdzenia Sołeckiej Strategii Rozwoju Wsi Wilkowice

Na podstawie art. 18 ust. 2 pkt 6 ustawy z dnia 8 marca 1990 roku o samorządzie gminnym (Dz. U. z 2018 r. poz. 994 ze zm.) Rada Gminy Lipno uchwala, co następuje:

§ 1. Zatwierdza się Sołecką Strategię Rozwoju Wsi Wilkowice, która stanowi załącznik do niniejszej uchwały.

§ 2. Wykonanie uchwały powierza się Wójtowi Gminy Lipno.

§ 3. Uchwała wchodzi w życie z dniem podjęcia.

Przewodnicząca  
Rady Gminy Lipno  
  
Joanna Płonka

## UZASADNIENIE


do uchwały Nr V/30/2019  
Rady Gminy Lipno z dnia 26 lutego 2019 roku  
w sprawie zatwierdzenia Sołeckiej Strategii Rozwoju Wsi Wilkowice

Sołeczka Strategia Rozwoju Wsi Wilkowice jest dokumentem strategicznym, określającym kierunki rozwoju miejscowości na lata 2019 – 2023. To plan zamierzeń mieszkańców Wilkowic i należy go traktować jako dokument pomocniczy przy podejmowaniu decyzji dotyczących wsi, zarówno przez władze sołectwa, jak i władze gminy.

Wypracowanie, wdrażanie i aktualizacja sołeckich strategii rozwoju lub planów odnowy miejscowości jest jednym z obowiązków sołectw uczestniczących w programie „Wielkopolska Odnowa Wsi 2013 – 2020”. Sołectwo Wilkowice jest uczestnikiem ww. programu od 2013 r.

Sołeczka Strategia Rozwoju Wsi Wilkowice opracowana została przez przedstawicieli Grupy Odnowy Wsi Wilkowice z udziałem moderatorów odnowy wsi, wybranych przez Urząd Marszałkowski Województwa Wielkopolskiego.

Dokument podlega przyjęciu przez Zebranie Wiejskie Sołectwa Wilkowice oraz zatwierdzeniu przez Radę Gminy Lipno. Zebranie Wiejskie stosowną uchwałą podjęło w dniu 23 stycznia 2019 r.

Przewodnicząca  
Rady Gminy Lipno  
  
Joanna Płonka



Załącznik  
do uchwały Nr V/30/2019  
Rady Gminy Lipno  
z dnia 26 lutego 2019 roku

# SOŁECKA STRATEGIA ROZWOJU WSI WILKOWICE

w gminie LIPNO

Dokument sporządzony przez przedstawicieli

Grupy odnowy wsi:

*Siwak Przemysław, Bartkowiak Aleksandra, Bosa Renata, Matuszewski Stanisław,  
Reszczyński Mieczysław, Urbańczak Dorota, Zawidzki Dariusz, Zawidzka Irena,  
Reszczyńska Kalina, Kusior Jacek*

z udziałem moderatorów:

*Anna Wieczorek*

*Bartosz Kobus*

Listopad 2018



## SPIS TREŚCI

### WSTĘP

1. KARTA DIAGNOZY ZAAWANSOWANIA ODNOWY WSI
2. SPRAWOZDANIE Z WIZYTY TERENOWEJ
3. ANALIZA ZASOBÓW
4. ANALIZA SWOT
5. ANALIZA POTENCJAŁU ROZWOJOWEGO WSI
6. WIZJA WSI
7. PLAN DŁUGOTERMINOWY ROZWOJU MIEJSCOWOŚCI
8. PLAN KRÓTKOTERMINOWY



## WSTĘP

Sołecka Strategia Rozwoju Wsi Wilkowice jest dokumentem strategicznym, określającym kierunki rozwoju miejscowości na lata 2019-2023. To plan zamierzeń mieszkańców Wilkowic i należy go traktować jako dokument pomocniczy przy podejmowaniu decyzji dotyczących wsi, zarówno przez władze sołectwa, jak i władze gminy.

Jego wykonanie zależy od wielu czynników, a zawarte w nim projekty i przedsięwzięcia będą z pewnością modyfikowane stosownie do zmieniających się uwarunkowań wewnętrznych, jak i zewnętrznych oraz pojawiających się nowych możliwości finansowania.

Sołecka Strategia Rozwoju Wsi Wilkowice na lata 2019-2023 spełnia wymagania stawiane przez Marszałka Województwa Wielkopolskiego - realizatora programu Wielkopolskiej Odnowy Wsi. Zawiera charakterystykę miejscowości, analizę jej zasobów wraz z oceną słabych i mocnych stron. Wizja rozwoju miejscowości, plan długi i krótkoterminowy służący odnowie miejscowości zostały opracowane w oparciu o warsztaty przeprowadzone z udziałem mieszkańców. Zasadniczy wkład w powstanie i kształt niniejszego dokumentu wnieśli mieszkańcy Wilkowic biorący udział w warsztatach, podczas których dokonano ww. analizy.

Sołecka Strategia Rozwoju Wsi Wilkowice na lata 2019-2023 podlega przyjęciu przez Zebranie Wiejskie Sołectwa Wilkowic oraz Radę Gminy Lipno.





## KARTA DIAGNOZY ZAAWANSOWANIA ODNOWY WSI

wraz ze sprawozdaniem z wizji w terenie

Gmina: Lipno

Sołectwo: Wilkowice

Liczba mieszkańców: 2900

Faza odnowy	Zakres działań	*	Rozwój organizacyjny	*	Sterowanie rozwojem	*
A Inicjalna	brak działań		istnieje tylko rada sołecka		brak planowania działań w wymiarze całej wsi	
	działania fragment. lub dotyczące wąskiej grupy		rozproszone działanie organizacji			
	działania spontaniczne		związana grupa odnowy wsi	X	opracowanie planu i programu odnowy dla całej wsi	X
	porządkowanie wsi	X				
B Początkowa	projekty startowe (z programu krótkoterminowego)		podjmuje się kroki na rzecz skoordynowania działań organizacji we wsi	X	planowanie w krótkim horyzoncie czasowym	
	przekonywanie mieszkańców do idei odnowy wsi i integrowanie wokół pierwszych przedsięwzięć	X				
B Początkowa	różnorodne projekty (z programu długoterminowego) nastawione na usunięcie podstawowych barier i zaspokojenie głównych potrzeb	X	liczna grupa odnowy wsi (skupia przedstawicieli organizacji i instytucji)	X	systematyczne planowanie działań, (np. roczne plany rzeczowo-finansowe, kalendarze imprez)	X
			związane stowarzyszenie na rzecz rozwoju (odnowy) wsi		wykorzystywanie gminnych instrumentów wsparcia	X



D Całociowa	pobudzenie mieszkańców do odnowy własnych posesji	X	skoordynowane działania organizacji obecnych we wsi	X	proste instrumenty komunikacji wewnętrznej	X
		C Zaawansowana	projekty jakościowo zmieniające kluczowe obszary życia oraz kształtujące strukturę wsi	X	„koalicja” organizacji i instytucji na rzecz odnowy wsi	projektowanie działań (projekty)
	projekty wyróżniające wieś, kształtuje się centrum wiejskie		X	liczne stowarzyszenie odnowy wsi	pozyskiwanie środków zewnętrznych	X
	powszechne zaangażowanie mieszkańców w projekty publiczne		X	animacja aktywności poszczególnych grup mieszkańców	systematyczne planowanie rozwoju (aktualizowanie planu i programu odnowy wsi)	
	powszechna odnowa prywatnych posesji		X		rozwinięta komunikacja wewnętrzna	
	lokalnie oraz regionalnie powiązane ze sobą projekty wywołujące efekt synergiczny (nacisk na tworzenie miejsc pracy)			stowarzyszenie odnowy wsi instytucją rozwoju lokalnego (Centrum Aktywności Lokalnej)	kompleksowe i szczegółowe planowanie przestrzenne	
	ukształtowane „centrum wiejskie”		X	rozwój wsi oparty na aktywności kluczowych grup mieszkańców (rolników, przedsiębiorców, młodzieży, kobiet) i stowarzyszeń	powołanie udział grup mieszkańców w strategicznym planowaniu rozwoju	
	świadome kształtowanie czynników rozwoju (np. wykorzystania odnawialnych energii)				rozwinięta promocja oraz komunikacja z otoczeniem	



	projekty kreujące „wies tematyczną”					
	dostosowanie projektów prywatnych do programu odnowy wsi					

#### Wstaw X gdy spełnia warunek

#### Sprawozdanie z wizji w terenie

Miejsce i data przeprowadzenia wizji: Wilkowice (gm. Lipno) 10.11.2018r.

Uczestnicy: Soltys wsi,

Krótką charakterystyką wsi: *(aktywności mieszkańców, funkcjonujące organizacje pozarządowe, infrastruktura, charakter zabudowy, fundusze)*

- istnieje kilka organizacji OSP, KGW, Stowarzyszenia
- duża sala wiejska a obok jest remiza strażacka
- liczne miejsca spotkań – Park, boisko sportowe, teren z wiatą i siłownią zewnętrzną, plac zabaw, ścieżka zdrowia
- ukształtowane centrum życia wiejskiego przy głównym skrzyżowaniu ulic
- we wsi są dwa kościoły
- szkoła oraz przedszkole
- gródek stożkowy – ciekawostka turystycznie – rekreacyjna
- zadbana infrastruktura publiczna
- aktywni mieszkańcy, chętnie pomagają w wielu projektach aczkolwiek występują podziały i nie wszystkie organizacje ze sobą współpracują
- dobre położenie sołectwa
- część dróg wymaga utwardzenia
- sypialnia Leszna

Z przeprowadzonej wizji w terenie sporządzono dokumentację fotograficzną (płyta CD).

Data: 10.11.2018r.

Sporządził: Bartosz Kobus, Anna Wieczorek

## ANALIZA ZOSOBÓW

ANALIZA ZASOBÓW – część I					
RODZAJ ZASOBU*		Opis (nazwanie) zasobu jakim wieś dysponuje	Znaczenie zasobu (odpowiednio wstaw X)		
			MAŁE	DUŻE	WYRÓŻNIAJĄCE
PRZYRODNICZY	walory krajobrazu, rzeźby terenu	Lasy mieszane, teren równinny	X		
	stan środowiska	Czyste powietrze		X	
	walory klimatu	Klimat umiarkowany suchy	X		
	walory szaty roślinnej	Unikatowe drzewa w parku - platany		X	
	cenne przyrodniczo obszary lub obiekty	Gródek stożkowy – niegdyś wg przekazów historycznych tu mieściła się wartownia		X	
	świat zwierzęcy (ostoje, siedliska)	Ostoje żurawi, obfitość zwierzyny łownej		X	
	wody powierzchniowe (cieki, rzeki, stawy)	4 prywatne stawy		X	
	wody podziemne	Jezioro podziemne		X	
	gleby	Gleby o średniej klasie III - IV		X	
	kopaliny	Żwir	X		
	walory geotechniczne	-			
KULTUROWY	walory architektury	Kościół gródek stożkowy, pastorówka		X	
	walory przestrzeni wiejskiej publicznej	Zabudowa zwarta, ukształtowane centrum wsi		X	
	walory przestrzeni wiejskiej prywatnej	Zwarta zabudowa		X	
	zabytki i pamiątki historyczne	Kościół parafialny z XVI w. pastorówka, gródek stożkowy, prywatne budynki z 1888 r. i 1884 r. , pozostałości koźlaka		X	
	osobliwości kulturowe	-			
	miejsca, osoby i przedmioty kultu	Kościół: parafialny i poewangelicki		X	
	święta, odpusty, pielgrzymki	Odpust św. Marcina Odpust św. Teresy Benedykty od Krzyża		X	
	tradycje, obrzędy, gwara	Wieńce dożynkowe, Festiwal Starych Ciągników i Maszyn Rolniczych Dawno , dawno temu. . .			X
	legandy, podania i fakty historyczne	Udokumentowana historia		X	

		miejsowości( kroniki parafialne, materiały zgromadzone przez osobę prywatną, kronika KGW)			
	przekazy literackie	-			
	ważne postacie i przekazy historyczne	Erazm Stablewski ( poseł na Sejm w okresie zaboru)	X		
	specyficzne nazwy	-			
	specyficzne potrawy	-			
	dawne zawody	Drwal – pilarz, szewc, kominiarz, rolnik		X	
	zespoły artystyczne, twórcy	-			

### ANALIZA ZASOBÓW – część II

RODZAJ ZASOBU		Opis (nazwanie) zasobu jakim wieś dysponuje	Znaczenie zasobu (odpowiednio wstaw X)		
			MAŁE	DUŻE	WYRÓŻNIAJĄCE
OBIEKTY I TERENY	działki pod zabudowę mieszkaniową	Spory areal pod zabudowę, możliwość przekształcenia			X
	działki pod domy letniskowe	-			
	działki pod zakłady usługowe i przemysł	Wiele działek usługowych, strefa inwestycyjna		X	
	pustostany mieszkaniowe	-			
	pustostany poprzemysłowe	-			
	tradycyjne nieużytkowane obiekty gospodarskie (stodoły, spichlerze, kuźnie, młyny, itp.)	-			
INFRASTRUKTURA SPOŁECZNA	plac publicznego spotkań, festynów	Miejsce przy Domu Strażaka, boisko przyszkolne, boisko sportowe koło Parku, teren na którym odbywa się Festiwal Starych Ciągników i Maszyn Rolniczych		X	
	sale spotkań, świetlice, kluby	Dom Strażaka, salka przy remizie OSP, kawiarenka parafialna		X	
	miejsca uprawiania sportu	Siłownia zewnętrzna, boisko sportowe, plac zabaw, ścieżka zdrowia		X	
	miejsca rekreacji	Siłownia zewnętrzna, park, plac zabaw, ścieżki rowerowe, ścieżka zdrowia		X	
	ścieżki rowerowe, szlaki turystyczne	Ścieżka rowerowa i konna przy nadleśnictwie Włoszakowice		X	
	szkoły	Szkoła Podstawowa		X	
	przedszkola	Publiczne i prywatne		X	



	biblioteki	Publiczna i szkolna		X	
	placówki opieki społecznej	-			
	placówki służby zdrowia	Ośrodek Zdrowia – Punkt Lekarski		X	
INFRASTRUKTURA TECHNICZNA	wodociąg, kanalizacja,	Miejscowość zwodociagowana i w większości skanalizowana		X	
	drogi (nawierzchnia, oznakowanie oświetlenie)	Drogi lokalne częściowo utwardzone, oświetlenie tylko przy głównych drogach, oznakowanie dobre		X	
	chodniki, parkingi, przystanki	Przystanki autobusowe ( linia nr 4)parkingi: przed szkołą, Domem Strażaka, kościołami, Część ulic z chodnikami		X	
	sieć telefoniczna i dostępność Internetu	Dobra sieć telefoniczna z dostępem do internetu		X	
	telefonii komórkowa	Dobry zasięg		X	
	inne	-			

### ANALIZA ZASOBÓW – część III

RODZAJ ZASOBU	Opis (nazwanie) zasobu jakim wieś dysponuje	Znaczenie zasobu (odpowiednio wstaw X)		
		MAŁE	DUŻE	WYRÓŻNIAJĄCE
GOSPODARKA, ROLNICTWO	miejsca pracy (gdzie, ile?)			X
	znane firmy produkcyjne i zakłady usługowe i ich produkty			X



		samochodowe) TC-S K. ŚLIWA (usługi transportowe)			
	gastronomia	BUNIO, RAMZES		X	
	miejsca noclegowe	RAMZES	X		
	gospodarstwa rolne	Prywatne gospodarstwa, Gospodarstwo Hodowli Danieli, Gospodarstwo pszczelarskie, Przedsiębiorstwo Rolne – Długie Stare		X	
	uprawy, hodowle	Plantacja jodły kaukaskiej , trzoda chlewna, buraki cukrowe, rzepak, kukurydza		X	
	możliwe do wykorzystania odpady produkcyjne	-			
	zasoby odnawialnych energii	-			
ŚRODKI FINANSOWE I POZYSKIWANIE FUNDUSZY	środki udostępniane przez gminę	Fundusz sołecki		X	
	środki wypracowywane	Zabawy Sylwester Dożynki		X	

MIESZKAŃCY ( KAPITAŁ SPOŁECZNY I LUDZKI)	autorytety i znane postacie we wsi	Księża, radni, Sołtys, KGW, Prezes OSP, lekarze, nauczyciele			X
	krajanie znani w regionie, w kraju i zagranicą	Stanisław Matuszewski (prowadzi gospodarstwo rolno – usługowe; Radny Powiatu Leszczyńskiego od 2014 r.; członek Klubu Miłośników Starych Ciągników i Maszyn Rolniczych „Traktor i Maszyna”, a także OSP w Wilkowicach)  Dariusz Zawidzki (powadzi wraz z żoną jedno z większych gospodarstw rolnych w Wilkowicach; prezes OSP w Wilkowicach; członek rady sołeckiej; czynny pilot; przez trzy kadencje w latach 1998 – 2010 Radny Gminy Lipno; w 2017 r. uhonorowany tytułem „Zasłużony dla Gminy Lipno”.)			X
	osoby o specyficznej lub ważnej dla wiedzy i umiejętnościach, m.in. studenci	-			
	przedsiębiorcy, sponsorzy	FOGO, Krzyś, STAINER, AVILUX, Drogeria ekologiczna			X
	osoby z dostępem do Internetu i umiejętnościach informatycznych	-			
	pracownicy nauki	-			
	związki i stowarzyszenia	OSP, KGW, Klub Złotej Jesieni, Klub Korona Wilkowice, Przyjaciele Ziemi Lipieńskiej			X
	kontakty zewnętrzne (np. z mediami)	TV Leszno, Radio Elka, ABC, Panorama			

		Leszczyńska			
	współpraca zagraniczna i krajowa	Szkoła Podstawowa – Niemcy; Klub Traktor Maszyna			X
INFORMACJE DOSTĘPNE O WSI	publikatory, lokalna prasa	Lokalna gazeta gminna „Głos Lipna”	X		
	książki, przewodniki	„Gmina Lipno” Stanisław Jędraś			
	strony www	–			

**Zasoby** – wszelkie elementy materialne i niematerialne wsi i związanego z nią obszaru, które mogą być wykorzystane obecnie, badź w przyszłości w realizacji publicznych bądź prywatnych przedsięwzięć odnowy wsi. Zwrócić uwagę na elementy specyficzne i rzadkie (wyróżniające wieś). *Opracowanie: Ryszard Wilczyński*

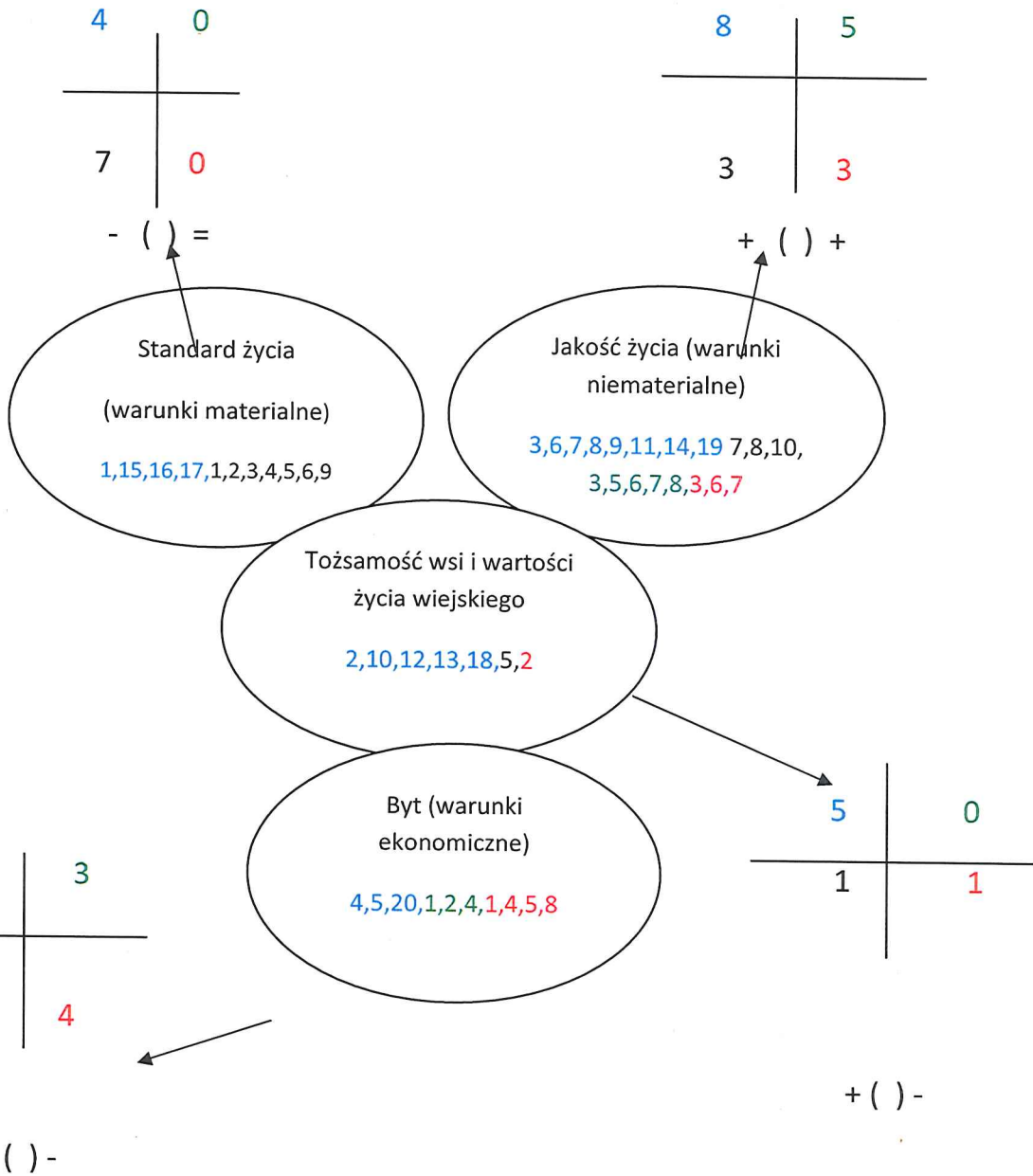
## ANALIZA SWOT

<b>SILNE STRONY</b> (atuty wewnętrzne)	<b>SŁABE STRONY</b> (słabości wewnętrzne)
<ol style="list-style-type: none"> <li>1. Sieć kanalizacji sanitarnej i gazowej</li> <li>2. Aktywność społeczna</li> <li>3. Pomysłowość ludzi (dużo inicjatyw)</li> <li>4. Strefa inwestycyjna ( Wilkowice- Maryszewice)</li> <li>5. Przedsiębiorczość miejscowej ludności</li> <li>6. Dobra dostępność do telefonii i Internetu ( zasięg wszystkich operatorów. sieci komórkowych)</li> <li>7. Dobra infrastruktura sportowa</li> <li>8. Dobrze działająca jednostka OSP</li> <li>9. Prężne KGW</li> <li>10. Impreza o międzynarodowym charakterze ( Festiwal Starych Ciągników i Maszyn Rolniczych)</li> <li>11. Dobre komunikacja miejska</li> <li>12. Regionalna Izba Tradycji</li> <li>13. Organizacja Dożynek</li> <li>14. Cykliczne spotkania Mikołajkowe</li> <li>15. Plac zabaw</li> <li>16. Dom Strażaka</li> <li>17. Siłownia zewnętrzna</li> <li>18. Dwa kościoły</li> <li>19. Dostępność bankomatu</li> <li>20. Tradycyjne uprawy i hodowle</li> </ol>	<ol style="list-style-type: none"> <li>1. Zły stan dróg lokalnych ( gminnych, wewnętrznych)</li> <li>2. Za mało oświetlenia ulicznego</li> <li>3. Za mało chodników</li> <li>4. Nie ma ośrodka zdrowia</li> <li>5. Nie ma sali gimnastycznej przy szkole</li> <li>6. Nie ma przedszkola, spełniającego obecne standardy</li> <li>7. Nie ma żłobka</li> <li>8. Słabe połączenie kolejowe</li> <li>9. Zaniedbany dworzec PKP</li> <li>10. Niskie poczucie bezpieczeństwa</li> </ol>



<p style="text-align: center;"><b>SZANSE</b> (okazje zewnętrzne płynące z otoczenia)</p>	<p style="text-align: center;"><b>ZAGROŻENIA</b> (zagrożenie płynące z otoczenia)</p>
<ol style="list-style-type: none"> <li>1. Położenie blisko Leszno</li> <li>2. Bezpośrednie sąsiedztwo drogi S5 ( ekspresowej)</li> <li>3. Rosnąca liczba mieszkańców</li> <li>4. Rozwój przedsiębiorczości i miejsc pracy</li> <li>5. Szybki dostęp do dużych aglomeracji</li> <li>6. Rozwój budownictwa mieszkaniowego</li> <li>7. Dobrze rozwinięta baza dydaktyczno- wychowawcza</li> <li>8. Możliwość budowy źródeł odnawialnych</li> </ol>	<ol style="list-style-type: none"> <li>1. Emigracja zagraniczna</li> <li>2. Wchłonięcie wsi przez miasto</li> <li>3. Napływ imigrantów</li> <li>4. Dekoniunktura w rolnictwie</li> <li>5. Zmniejszająca się powierzchnia ziemi od uprawy</li> <li>6. Deficyt wodny</li> <li>7. Smog</li> <li>8. Stepowienie terenu</li> </ol>

### Analiza potencjału rozwojowego wsi



## WIZJA WSI:

### Wizja hasłowa

Wilkowice wieś w rozkwicie i dobrobycie

### Wizja opisowa

Posiadamy:

- piękną halę widowiskowo – sportową, orlik,
- nowoczesne przedszkole i filię biblioteki,
- funkcjonalny i nowoczesny Ośrodek Zdrowia,
- utwardzone drogi, ścieżki pieszo – rowerowe oraz oświetlenie uliczne,
- zabytkowy gródek stożkowy, miejsca odpoczynku i rekreacji

zgodnie i w przyjaźni żyjemy w swojej wsi



## PROGRAM DŁUGOTERMINOWY ODNOWY WSI

Wizja wsi (hasłowa): Wilkowie wieś w rozkwicie i dobrobycie

I. Plan rozwoju		II. Program rozwoju	
1. CELE Co trzeba osiągnąć by urzeczywistnić wizję naszej wsi?	2. Co nam pomoże osiągnąć cele? (zasoby, silne strony, szanse)	3. Co nam może przeszkodzić? (słabe strony, zagrożenia)	Projekty, przedsięwzięcia jakie wykonamy?
	ZASOBY których użyjemy	ATUTY silne strony i szanse jakie wykorzystamy	BARIERY Słabe strony jakie wyeliminujemy Zagrożenia jakich unikniemy
<b>A. TOŻSAMOŚĆ WSI I WARTOŚCI WIEJSKIEGO</b>			
1. Festival Starych Ciągników i Maszyn Rolniczych „Traktor i Maszyna”	Teren	Impreza ogólnopolska Współpraca z zarządem Klubu Traktor Maszyna	Za mały teren Słabe zaangażowanie osób pracujących społecznie
2. Regionalna Izba Tradycji ...Dawno, dawno temu na wsi...	Budynek i teren wokół budynku	Współpraca z Parafią	1. Organizacja Festiwalu Starych Ciągników i Maszyn Rolniczych 2. Organizacja „Dawno, dawno...”



### B. STANDARD ŻYCIA

<p>1. Poprawa infrastruktury drogowej</p> <p>2. Polepszenie standardu życia</p>	<p>Własny teren</p>	<p>Chęć działania, czyny społeczne</p> <p>Dobra współpraca z samorządem gminnym</p>	<p>Za mało funduszy</p>	<p>1.1 Budowa ciągów pieszo - rowerowych</p> <p>1.2 Rozbudowa oświetlenia ulicznego</p> <p>1.3 Przebudowa dróg lokalnych - gminnych</p> <p>2.1 Budowa Sali widowiskowo – sportowej</p> <p>2.2 Budowa żłobka</p> <p>2.3 Budowa przedszkola</p>
---	---------------------	---	-------------------------	---

### C. JAKOŚĆ ŻYCIA

<p>1. Zgoda i współpraca między mieszkańcami i Stowarzyszeniami</p> <p>2. Poprawa wizerunku wsi – zadbany dworzec, częstsze połączenia kolejowe i autobusowe</p> <p>3. Poprawa poczucia bezpieczeństwa, czyste powietrze, instalowanie źródeł energii odnawialnej</p> <p>4. Poprawa funkcjonalności i estetyki Domu Strażaka poprzez zakup stolów, krzeseł i innego niezbędnego wyposażenia</p>	<p>Dom Strażaka</p> <p>Remiza OSP</p> <p>Boisko sportowe</p> <p>Linia kolejowa</p> <p>Leszno – Zbąszynek</p> <p>Linia autobusowa</p>	<p>Umiejętność organizacji imprez integracyjnych</p> <p>Współpraca z PKP</p> <p>Współpraca z gminą</p> <p>Współpraca z gminą</p> <p>Współpraca z policją</p>	<p>Za mało wolontariuszy (za mało rąk do pracy)</p> <p>Trudności w osiągnięciu porozumienia</p> <p>Niewystarczające fundusze</p>	<p>1. Organizacja imprez integracyjnych, warsztatów dla mieszkańców</p> <p>2. Modernizacja dworca i linii kolejowej.</p> <p>2.1 Większa ilość połączeń kolejowych</p> <p>2.2 Zwiększenie liczby kursów autobusowych – linia nr 4</p> <p>3. Wdrożenie programu Odnawialne źródła energii.</p> <p>3.1 Częstsze patrole policjantów na ulicach</p> <p>4. Dopuszczenie Domu Strażaka</p>
---	--	--	--	--

D. BYT

Rozwój przedsiębiorczości i innowacyjności technologii	Istniejące firmy, położenie blisko Leszna, młode społeczeństwo, liczne tereny pod inwestycje	Położenie przy trasie S5	Ograniczenia środowiska	Studium i plan zagospodarowania przestrzennego
--	--	--------------------------	-------------------------	--

PROGRAM KRÓTKOTERMINOWY ODNOWY WSI na OKRES 2019 r.

Kluczowy problem	Odpowiedź	Propozycja projektu	Czy nas stać na realizację? (tak/nie)		Punktacja	Hierarchia
			Organizacyjnie	Finansowo		
Co nas najbardziej zintegruje?	Organizacja festynów	Dożynki/ Festiwal Starych Ciągników i Maszyn Rolniczych	Tak	Tak	4,2,5,3,4,2,2,2,2=24	II
Na czy nam najbardziej zależy?	Rozwój sportu, stworzenie oferty sportowej	Budowa hali widowiskowo – sportowej	Nie	Nie	2,4,3,5,3,3,3,3,3,=26	IV
Co nam najbardziej przeszkadza?	Zły stan gródka stożkowego	Rewitalizacja gródka stożkowego	Nie	Nie	1,1,1,1,1,1,1,1=8	I
Co najbardziej zmieni nasze życie?	Poprawa infrastruktury drogowej	Modernizacja dróg oraz oświetlenia	Nie	Nie	3,3,2,2,2,4,4,4,=24	II
Co nam przyjdzie najłatwiej?	Organizacja imprez	Rowerówka	Tak	Tak	5,5,4,4,5,5,5,5,5,=38	V
Na realizację jakiego projektu planujemy pozyskać środki zewnętrzne? Z jakich źródeł?						
Rewitalizacja gródka stożkowego						
Wielkopolska Odnowa Wsi,						

Podpisy przedstawicieli Grupy Odnowy Wsi:  
uczestniczących w przygotowaniu dokumentu:

Mieczysław Resceyński

Janeta Urbaniak

Dariusz Jurkowski

Aleksandra Bartkowiak

Stawisław Potkiewicz

Jack Janiak

Trena Sawicka

Premiera Siniak

Dora Denela

Kalina Leszczyńska

Podpis/podpisy moderatora/ów odnowy wsi:

Mieczysław Janiak, Barbara Ustun