

UCHWAŁA NR V/31/2019

Rady Gminy Lipno
z dnia 26 lutego 2019 roku
w sprawie zatwierdzenia Sołeckiej Strategii Rozwoju Wsi Goniembice


Na podstawie art. 18 ust. 2 pkt 6 ustawy z dnia 8 marca 1990 roku o samorządzie gminnym (Dz. U. z 2018 r. poz. 994 ze zm.) Rada Gminy Lipno uchwała, co następuje:

§ 1. Zatwierdza się Sołecką Strategię Rozwoju Wsi Goniembice, która stanowi załącznik do niniejszej uchwały.

§ 2. Wykonanie uchwały powierza się Wójtowi Gminy Lipno.

§ 3. Uchwała wchodzi w życie z dniem podjęcia.

Przewodnicząca
Rady Gminy Lipno


Joanna Płonka

UZASADNIENIE

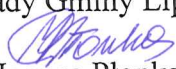
do uchwały Nr V/31/2019
Rady Gminy Lipno z dnia 26 lutego 2019 roku
w sprawie zatwierdzenia Sołeckiej Strategii Rozwoju Wsi Goniembice

Sołecka Strategia Rozwoju Wsi Goniembice jest dokumentem strategicznym, określającym kierunki rozwoju miejscowości na lata 2019 – 2023. To plan zamierzeń mieszkańców Goniembic i należy go traktować jako dokument pomocniczy przy podejmowaniu decyzji dotyczących wsi, zarówno przez władze sołectwa, jak i władze gminy.

Wypracowanie, wdrażanie i aktualizacja sołeckich strategii rozwoju lub planów odnowy miejscowości jest jednym z obowiązków sołectw uczestniczących w programie „Wielkopolska Odnowa Wsi 2013 – 2020”. Sołectwo Goniembice jest uczestnikiem ww. programu od 2011 r.

Sołecka Strategia Rozwoju Wsi Goniembice opracowana została przez przedstawicieli Grupy Odnowy Wsi Goniembice z udziałem moderatorów odnowy wsi, wybranych przez Urząd Marszałkowski Województwa Wielkopolskiego.

Dokument podlega przyjęciu przez Zebranie Wiejskie Sołectwa Goniembice oraz zatwierdzeniu przez Radę Gminy Lipno. Zebranie Wiejskie stosowną uchwałą podjęło w dniu 24 stycznia 2019 r.

Przewodnicząca
Rady Gminy Lipno

Joanna Płonka



Załącznik
do uchwały Nr V/31/2019
Rady Gminy Lipno
z dnia 26 lutego 2019 roku

SOŁECKA STRATEGIA ROZWOJU WSI GONIEMBICE

w gminie Lipno

Dokument sporządzony przez przedstawicieli

Grupy odnowy wsi (*imię i nazwisko*):

Mateusz Olejnik

Katarzyna Stachowiak

Andrzej Michalski

Jacek Walczak

z udziałem moderatorów (*imię i nazwisko*):

Anna Wieczorek

Bartosz Kobus

Listopad 2018



SPIS TREŚCI

WSTĘP

1. KARTA DIAGNOZY ZAAWANSOWANIA ODNOWY WSI
2. SPRAWOZDANIE Z WIZYTY TERENOWEJ
3. ANALIZA ZASOBÓW
4. ANALIZA SWOT
5. ANALIZA POTENCJAŁU ROZWOJOWEGO WSI
6. WIZJA WSI
7. PLAN DŁUGOTERMINOWY ROZWOJU MIEJSCOWOŚCI
8. PLAN KRÓTKOTERMINOWY



WSTĘP

Sołecka Strategia Rozwoju Wsi Goniembice jest dokumentem strategicznym, określającym kierunki rozwoju miejscowości na lata 2019-2023. To plan zamierzeń mieszkańców Goniembic i należy go traktować jako dokument pomocniczy przy podejmowaniu decyzji dotyczących wsi, zarówno przez władze sołectwa, jak i władze gminy.

Jego wykonanie zależy od wielu czynników, a zawarte w nim projekty i przedsięwzięcia będą z pewnością modyfikowane stosownie do zmieniających się uwarunkowań wewnętrznych, jak i zewnętrznych oraz pojawiających się nowych możliwości finansowania.

Sołecka Strategia Rozwoju Wsi Goniembice na lata 2019-2023 spełnia wymagania stawiane przez Marszałka Województwa Wielkopolskiego - realizatora programu Wielkopolskiej Odnowy Wsi. Zawiera charakterystykę miejscowości, analizę jej zasobów wraz z oceną słabych i mocnych stron. Wizja rozwoju miejscowości, plan długo i krótkoterminowy służący odnowie miejscowości zostały opracowane w oparciu o warsztaty przeprowadzone z udziałem mieszkańców. Zasadniczy wkład w powstanie i kształt niniejszego dokumentu wnieśli mieszkańcy Goniembic biorący udział w warsztatach, podczas których dokonano ww. analizy.

Sołecka Strategia Rozwoju Wsi Goniembice na lata 2019-2023 podlega przyjęciu przez Zebranie Wiejskie Sołectwa Goniembice oraz Radę Gminy Lipno.



KARTA DIAGNOZY ZAAWANSOWANIA ODNOWY WSI

wraz ze sprawozdaniem z wizji w terenie

Gmina: Lipno

Sołectwo: Goniembice

Liczba mieszkańców: 230

Faza odnowy	Zakres działań	*	Rozwój organizacyjny	*	Sterowanie rozwojem	*
A Inicjalna	brak działań		istnieje tylko rada sołecka		brak planowania działań w wymiarze całej wsi	
	działania fragment. lub dotyczące wąskiej grupy		rozproszone działanie organizacji			
	działania spontaniczne		związana grupa odnowy wsi	X	opracowanie planu i programu odnowy dla całej wsi	X
	porządkowanie wsi	X				
B Początkowa	projekty startowe (z programu krótkoterminowego)	X	podjmuje się kroki na rzecz skoordynowania działań organizacji we wsi	X	planowanie w krótkim horyzoncie czasowym	X
	przekonywanie mieszkańców do idei odnowy wsi i integrowanie wokół pierwszych przedsięwzięć					
B Początkowa	różnorodne projekty (z programu długoterminowego) nastawione na usunięcie podstawowych barier i zaspokojenie głównych potrzeb	X	liczna grupa odnowy wsi (skupia przedstawicieli organizacji i instytucji)	X	systematyczne planowanie działań, (np. roczne plany rzeczowo-finansowe, kalendarze imprez)	X
			związane stowarzyszenie na rzecz rozwoju (odnowy) wsi		wykorzystywanie gminnych instrumentów wsparcia	X

C Zaawansowana	pobudzenie mieszkańców do odnowy własnych posesji		skoordynowane działania organizacji obecnych we wsi	X	proste instrumenty komunikacji wewnętrznej	X	
				projekty jakościowo zmieniające kluczowe obszary życia oraz kształtujące strukturę wsi	X	projektowanie działań (projekty)	X
						pozyskiwanie środków zewnętrznych	X
	projekty wyróżniające wieś, kształtuje się centrum wiejskie		liczne stowarzyszenie odnowy wsi		systematyczne planowanie rozwoju (aktualizowanie planu i programu odnowy wsi)	X	
	powszechne zaangażowanie mieszkańców w projekty publiczne		animacja aktywności poszczególnych grup mieszkańców	X	rozwinięta komunikacja wewnętrzna		
	powszechna odnowa prywatnych posesji				promocja wsi		
	D Całociowa	lokalnie oraz regionalnie powiązane ze sobą projekty wywołujące efekt synergiczny (nacisk na tworzenie miejsc pracy)		stowarzyszenie odnowy wsi instytucją rozwoju lokalnego (Centrum Aktywności Lokalnej)		kompleksowe i szczegółowe planowanie przestrzenne	
				rozwój wsi oparty na aktywności kluczowych grup mieszkańców (rolników, przedsiębiorców, młodzieży, kobiet) i stowarzyszeń		powszechny udział grup mieszkańców w strategicznym planowaniu rozwoju	
		ukształtowane „centrum wiejskie”					rozwinięta promocja oraz komunikacja z otoczeniem
		świadome kształtowanie czynników rozwoju (np. wykorzystania odnawialnych energii)					

ANALIZA ZOSOBÓW

ANALIZA ZASOBÓW – część I					
RODZAJ ZASOBU*		Opis (nazwanie) zasobu jakim wieś dysponuje	Znaczenie zasobu (odpowiednio wstaw X)		
			MAŁE	DUŻE	WYRÓŻNIAJĄCE
PRZYRODNICZY	walory krajobrazu, rzeźby terenu	Płaski teren	X		
	stan środowiska	Dobry	X		
	walory klimatu	Umiarkowany	X		
	walory szaty roślinnej	Rezerwat „Dolinka”			X
	Cenne przyrodniczo obszary lub obiekty	„Dolinka”			X
	świat zwierzęcy (ostoje, siedliska)	Żurawie, bobry	X		
	wody powierzchniowe (cieki, rzeki, stawy)	Dwa stawy, jeden gminny		X	
	wody podziemne	Występują	X		
	gleby	IV, V	X		
	kopaliny	brak			
	walory geotechniczne	brak			
KULTUROWY	walory architektury	Pałac z XIX wieku	X		
	walory przestrzeni wiejskiej publicznej	Świetlica, plac zabaw, szkoła, przedszkole			X
	walory przestrzeni wiejskiej prywatnej	Gospodarstwa indywidualne	X		
	zabytki i pamiątki historyczne	Pałac, kościół		X	
	osobliwości kulturowe	brak			
	miejsca, osoby i przedmioty kultu	Kościół pw. Św. Mikołaja, dwa cmentarze, groby Powstańców		X	
	święta, odpusty, pielgrzymki	Odpust Św. Mikołaja, szlak pielgrzymkowy do Górki Duchownej		X	
	tradycje, obrzędy, gwara	Parafiada, zawody OSP	X		
	legendy, podania i fakty historyczne	brak			
	przekazy literackie	brak			
	ważne postacie i przekazy historyczne	Walki Powstańców Wlkp. w okolicach Klonówca	X		
	specyficzne nazwy	-			
	specyficzne potrawy	Wielkopolskie	X		
dawne zawody	-				

	zespoły artystyczne, twórcy	brak			
ANALIZA ZASOBÓW – część II					
RODZAJ ZASOBU		Opis (nazwanie) zasobu jakim wieś dysponuje	Znaczenie zasobu (odpowiednio wstaw X)		
			MAŁE	DUŻE	WYRÓŻNIAJĄCE
OBIEKTY I TERENY	działki pod zabudowę mieszkaniową	Mała ilość	X		
	działki pod domy letniskowe	-			
	działki pod zakłady usługowe i przemysł	-			
	pustostany mieszkaniowe	-			
	pustostany przemysłowe	Pałac oraz teren po spółdzielni	X		
	tradycyjne nieużytkowane obiekty gospodarskie (stodoły, spichlerze, kuźnie, młyny, itp.)	-			
INFRASTRUKTURA SPOŁECZNA	placze publicznych spotkań, festynów	Kompleks boisk		X	
	sale spotkań, świetlice, kluby	Świetlica wiejska		X	
	miejsca uprawiania sportu	Boiska		X	
	miejsca rekreacji	Dwa place zabaw		X	
	ścieżki rowerowe, szlaki turystyczne	Szlak rowerowy w kierunku Klonówca		X	
	szkoły	SP Goniembice			X
	przedszkola	Oddział przedszkolny			X
	biblioteki	Biblioteka szkolna		X	
	placówki opieki społecznej	-			
	placówki służby zdrowia	-			
	INFRASTRUKTURA TECHNICZNA	wodociąg, kanalizacja	Wodociąg		X
drogi (nawierzchnia, oznakowanie oświetlenie)		Drogi powiatowe, gminne, gruntowe	X		
chodniki, parkingi, przystanki		Chodnik, dwa parkingi, przystanek PKS	X		
sieć telefoniczna i dostępność Internetu		Dostęp do telefonu, Internetu		X	
telefonii komórkowej		jest		X	

	inne				
ANALIZA ZASOBÓW – część III					
RODZAJ ZASOBU		Opis (nazwanie) zasobu jakim wieś dysponuje	Znaczenie zasobu (odpowiednio wstaw X)		
			MAŁE	DUŻE	WYRÓŻNIAJĄCE
GOSPODARKA, ROLNICTWO	miejsca pracy (gdzie, ile?)	Szkoła, przedszkole, gospodarstwa indywidualne, pieczarki, ogrodnictwo		X	
	znane firmy produkcyjne i zakłady usługowe i ich produkty	Śliwa, Frąckowiak, Kucharczyk	X		
	gastronomia	-			
	miejsca noclegowe	-			
	gospodarstwa rolne	Indywidualne	X		
	uprawy, hodowle	Bydło, trzoda chlewna, pieczarki, warzywa		X	
	możliwe do wykorzystania odpady produkcyjne	-			
	zasoby odnawialnych energii	-			
ŚRODKI FINANSOWE I POZYSKIWANIE FUNDUSZY	środki udostępniane przez gminę	Fundusz sołecki, profilaktyka, aktywna tablica, wyposażenie bibliotek,		X	
	środki wypracowywane	Loteria fantowa, licytacje, festyny, „Skrzydła” Caritas		X	

MIESZKAŃCY (KAPITAŁ SPOŁECZNY I LUDZKI)	autorytety i znane postacie we wsi	-			
	krajanie znani w regionie, w kraju i zagranicą	-			
	osoby o specyficznej lub ważnej dla wiedzy i umiejętnościach, m.in. studenci	-			
	przedsiębiorcy, sponsorzy	Lokalne firmy – fanty na zabawę szkolną i przedszkolną	X		
	osoby z dostępem do Internetu i umiejętnościach informatycznych	Młodzi mieszkańcy dobrze radzą sobie z internetem	X		
	pracownicy nauki	Nauczyciele	X		
	związki i stowarzyszenia	Caritas, OSP		X	
	kontakty zewnętrzne (np. z mediami)	Lokalne media	X		
	współpraca zagraniczna i krajowa	-			
INFORMACJE DOSTĘPNE O WSI	publikatory, lokalna prasa	„Głos Lipna”	X		
	książki, przewodniki	„Gmina Lipno” S. Jędraś			
	strony www	Strona www.lipno.pl , nowe.goniembice.pl	X		

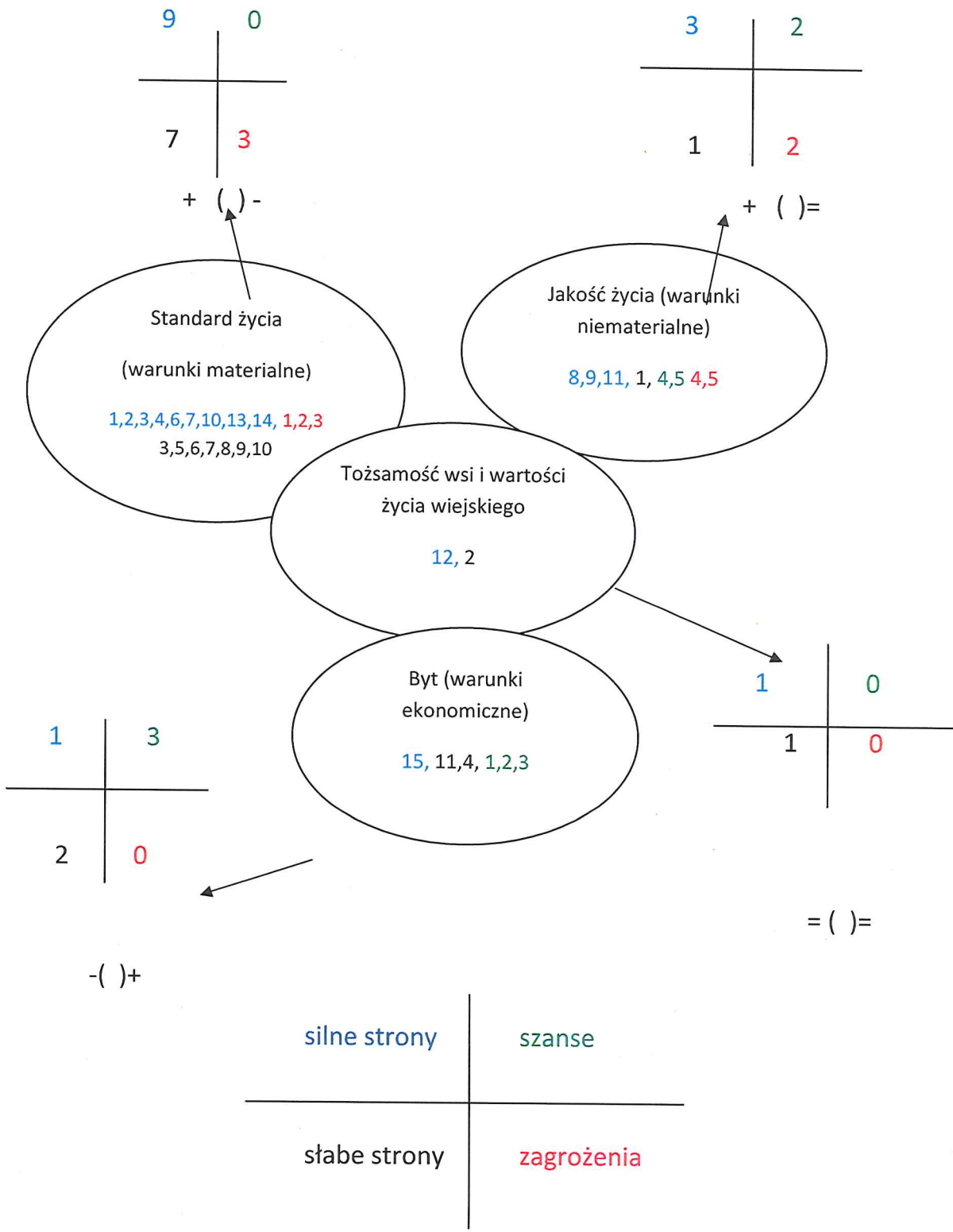
Zasoby – wszelkie elementy materialne i niematerialne wsi i związanego z nią obszaru, które mogą być wykorzystane obecnie, bądź w przyszłości w realizacji publicznych bądź prywatnych przedsięwzięć odnowy wsi. Zwrócić uwagę na elementy specyficzne i rzadkie (wyróżniające wieś). *Opracowanie: Ryszard Wilczyński*

ANALIZA SWOT

SILNE STRONY (atuty wewnętrzne)	SŁABE STRONY (słabości wewnętrzne)
<ol style="list-style-type: none"> 1. Szkoła podstawowa oraz przedszkole 2. Świetlica wiejska 3. Place zabaw 4. Boiska sportowe (siatkówka, koszykówka, piłka nożna) 5. Kościół, 6. Dwa cmentarze, 7. Dwa parkingi 8. Bliskość Leszna, Lipna i Osiecznej (ok 4 km) 9. Dostępny internet, 10. Dostępne wodociągi 11. Aktywni mieszkańcy, szczególnie młodzież (Młodzieżowa Rada Sołecka) 12. Imprezy integracyjne – wielkopokoleniowe 13. Spory gminny teren pod zagospodarowanie 14. Umiejętność pozyskania środków zewnętrznych 15. Aktywny sołtys i radny 	<ol style="list-style-type: none"> 1. Znikoma komunikacja publiczna 2. Małe zaangażowanie części mieszkańców – szczególnie rolników 3. Nie ma punktów handlowych czynnych do godzin popołudniowych 4. Mało miejsc pracy 5. Słaba infrastruktura drogowa 6. Nie ma ścieżki rowerowej przy drodze łączącej Osieczną z Lipnem 7. Zły stan dróg gminnych szczególnie w kierunku Klonówca 8. Nie ma kanalizacji sanitarnej 9. Nie ma gazociągu 10. Nie ma łącza światłowodowego 11. Nie ma mieszkań dla młodych małżeństw

SZANSE (okazje zewnętrzne płynące z otoczenia)	ZAGROŻENIA (zagrożenie płynące z otoczenia)
<ol style="list-style-type: none"> 1. Udział w programach zewnętrznych w celu pozyskania dodatkowych środków finansowych 2. Współpraca ze Stowarzyszeniami, organizacjami pozarządowymi 3. Korzystanie z oferty naszego sołectwa przez różne grupy (Klub Złota Jesień, Związek Głuchych) 4. Dobra lokalizacja 5. Wykształcona młodzież 	<ol style="list-style-type: none"> 1. Niebezpieczna droga Lipno-Osieczna 2. Nie ma bezpiecznego dojazdu na cmentarz 3. Mało lamp oświetlających drogę w kierunku cmentarza 4. Wyprowadzka młodych ludzi do miasta 5. Bardzo mała oferta pracy w okolicznych miejscowościach dla kształcącej się młodzieży

Analiza potencjału rozwojowego wsi





WIZJA WSI (hasłowa i opisowa):

Goniembice – Pełnika Dolina

Jesteśmy w pełni skomunikowani z okolicznymi wsiami i miastem. Przygotowani na przyjęcie dzieci i młodzieży w nowoczesnej szkole. Mamy teren sportowo-rekreacyjny bardzo dobrze wyposażony w sprzęt do ciekawego spędzania czasu wolnego. W czasie imprez integracyjnych sala wiejska jest pełna naszych mieszkańców, znajomych i przyjaciół. Jesteśmy atrakcyjni turystycznie przez ciekawie wyeksponowany „pełnik europejski” w Rezerwacie Dolinka.



PROGRAM DŁUGOTERMINOWY ODNOWY WSI

Wizja wsi (hasłowa): Goniembice – Peñnika Dolina

I. Plan rozwoju		II. Program rozwoju	
1. CELE Co trzeba osiągnąć by urzeczywistnić wizję naszej wsi?	2. Co nam pomoże osiągnąć cele? (zasoby, silne strony, szanse)	3. Co nam może przeszkodzić? (słabe strony, zagrożenia)	Projekty, przedsięwzięcia jakie wykonamy?
	ZASOBY których użyjemy	ATUTY silne strony i szanse jakie wykorzystamy	BARIERY Słabe strony jakie wyceliminujemy Zagrożenia jakich unikniemy
A. TOŻSAMOŚĆ WSI I WARTOŚCI ŻYCIA WIEJSKIEGO			
1. Integracja mieszkańców	Świetlica, teren rekreacyjno-sportowy	Środki zewnętrzne	Słaba integracja niektórych mieszkańców
B. STANDARD ŻYCIA			
1. Poprawa infrastruktury drogowej	Tereny, ziemia solecka, sklep odbiorcy	Pozyskanie środków zewnętrznych zaangażowanie mieszkańców	„Modernizacja dróg powiatowych i gminnych” „Promocja miejsc pod wynajem na sklep” „Kompleksowa budowa kanalizacji sanitarnej”
2. Rozwój handlu			
3. Budowa sieci kanalizacyjnej i innych mediów			

C. JAKOŚĆ ŻYCIA

1. Poprawa komunikacji publicznej	Drogi	Zaangażowanie mieszkańców	Niska opłacalność	Wprowadzenie komunikacji publicznej na terenie gminy Lipno-Leszno wspólnie z MZK Leszno
-----------------------------------	-------	---------------------------	-------------------	---

D. BYT

1. Miejsca pracy w Goniembicach 2. Mieszkania dla młodych małżeństw	Ziemia, tereny sołectkie	Dogodna lokalizacja, zaangażowanie mieszkańców	Młodzi wyjeżdżają za pracą do dużych miast i wyprawdzają się	Stworzenie MPZP pod budownictwo jednorodzinne Promocja terenów pod inwestycje blisko miasta Leszno i trasy S5
--	--------------------------	--	--	--

PROGRAM KRÓTKOTERMINOWY ODNOWY WSI na OKRES 2019 r.

Kluczowy problem	Odpowiedź	Propozycja projektu	Czy nas stać na realizację? (tak/nie)		Punktacja	Hierarchia
			Organizacyjnie	Finansowo		
Co nas najbardziej zintegruje?	Spotkania na terenie rekreacyjno-sportowym	„Spotkanie międzypokolenowe mieszkańców sołectwa Goniembice”	tak	nie	2,4,5=11	IV
Na czy nam najbardziej zależy?	Bezpieczeństwo mieszkańców	Budowa ścieżki rowerowej przy drodze Osieczna-Lipno, bezpieczne przejścia dla pieszych	Nie	nie	3,2,2=7	II
Co nam najbardziej przeszkadza?	Brak kanalizacji, gazyfikacji	Kanalizacja i gazyfikacja wsi Goniembice	nie	nie	4,3,3=10	III
Co najbardziej zmieni nasze życie?	Rozbudowa kompleksu sportowo-rekreacyjnego	Pobudowanie altany, placu zabaw wraz ze ścieżką edukacyjną wyposażoną w ławki oraz przyrządy do ćwiczeń	tak	nie	1,1,1=3	I
Co nam przyjdzie najłatwiej?	Doposażenie świetlic i terenu wokół	Zakup sprzętów wykorzystywanych w świetlicy wiejskiej, utrzymanie boisk do siatkówki i piłki nożnej	tak	tak	5,5,4=14	V
Na realizację jakiego projektu planujemy pozyskać środki zewnętrzne? Z jakich źródeł?						
Rozbudowa kompleksu sportowo-rekreacyjnego UMWW „Pięknieje Wielkopolska Wieś”						

Podpisy przedstawicieli Grupy Odnowy Wsi:
uczestniczących w przygotowaniu dokumentu:

Stachowiad Katarzyna

Olejnik Mateusz

Michalski Hubert

Polach Jacek

.....

.....

.....

.....

.....

.....

.....

.....

Podpis/podpisy moderatora/ów odnowy wsi:

Barbara Usbauer Wierucha Juro

Załączniki:

1. Listy obecności na warsztatach sołeckich
2. Oświadczenia w sprawie zgody na wykorzystanie wizerunku uczestników warsztatów
3. Dokumentacja zdjęciowa z przeprowadzonej wizji terenowej oraz warsztatów sołeckich (płyta CD lub inny równoważny nośnik elektroniczny).

Podpisy przedstawicieli Grupy Odnowy Wsi:
uczestniczących w przygotowaniu dokumentu:

Stachowicz Katarzyna

Olejnik Katarzyna

Michalska Aneta

Polach Joanna

Podpis/podpisy moderatora/ów odnowy wsi:

Barbara Usow Wieroch Joanna

PRZEWODNICZĄCA
Rady Gminy Lipno
Joanna Płonka