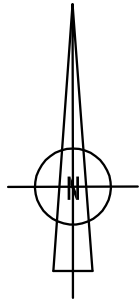
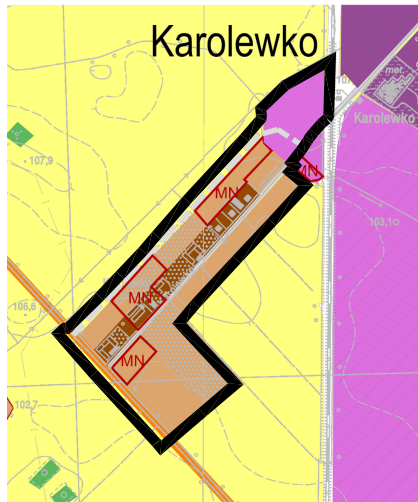


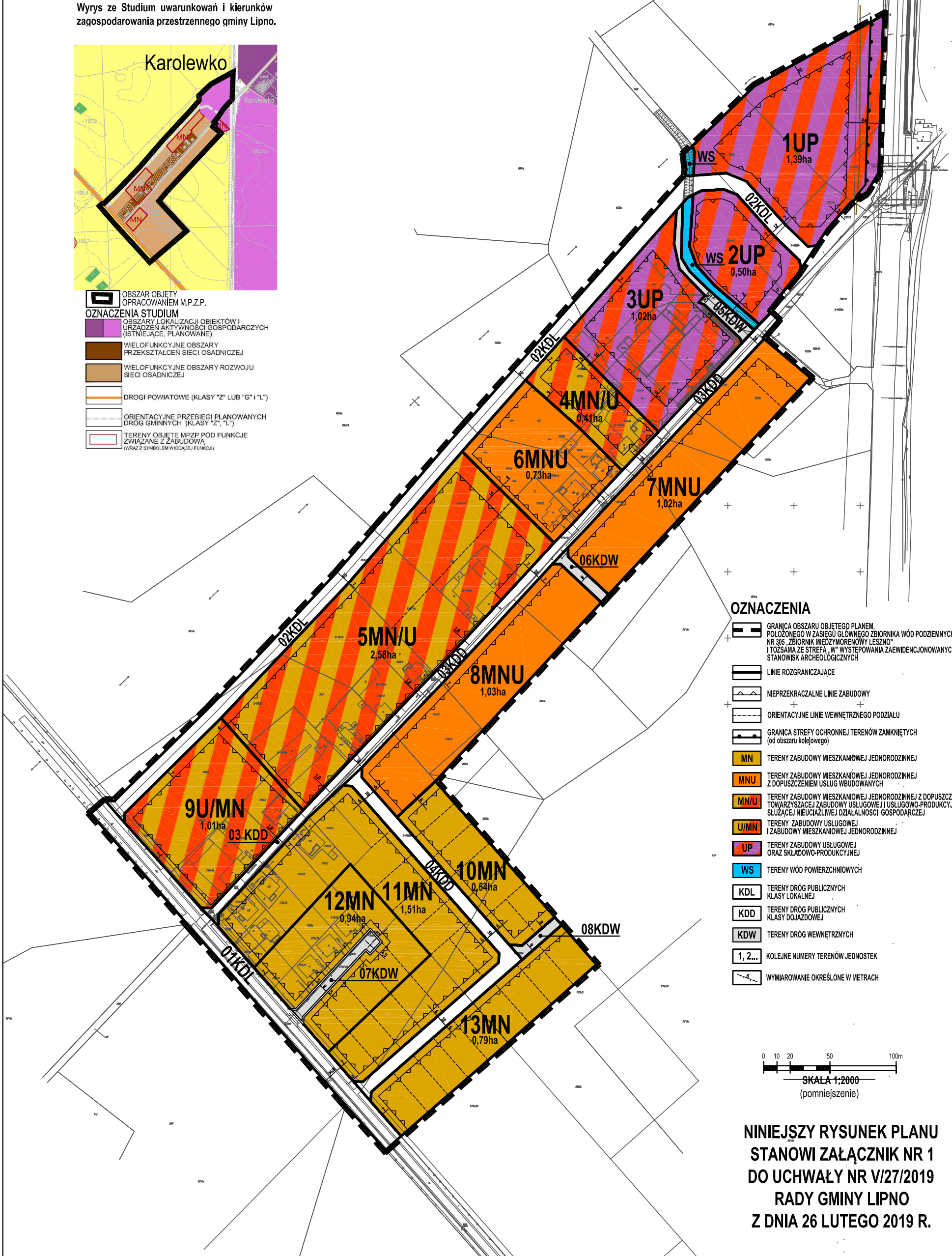
MIEJSCOWY PLAN ZAGOSPODAROWANIA PRZESTRZENNEGO GMINY LIPNO W MIEJSCOWOŚCI KAROLEWKO, W OBRĘBIE WSI WILKOWICE



Wyrys ze Studium uwarunkowań i kierunków zagospodarowania przestrzennego gminy Lipno.




- OBSZAR OBJEKTU OPRACOWANIEM M.P.Z.P.**
- OZNACZENIA STUDIUM**
- OBSZARY LOKALIZACJI OBIEKTÓW I URZĄDZEŃ AKTYWNOŚCI GOSPODARCZYCH (ISTNIEJĄCE, PLANOWANE)
 - WIELOFUNKCYJNE OBSZARY PRZEKSZTAŁCEN SIECI OSADNICZEJ
 - WIELOFUNKCYJNE OBSZARY ROZWOJU SIECI OSADNICZEJ
 - DROGI POWIATOWE (KLASY "Z" LUB "G" I "L")
 - ORIENTACYJNE PRZEBIEGI PLANOWANYCH DROG GMINNYCH (KLASY "Z", "L")
 - TERENY OBJĘTE MPZP POD FUNKCJE ZWIĄZANE Z ZABUDOWĄ (WRĄZ Z SYMBIEM WIDOCZNEJ FUNKCJI)



OZNACZENIA

- GRANICA OBSZARU OBJĘTEGO PLANEM, POŁOŻONEGO W ZASIĘGU GŁÓWNEGO ZBIORNIKA WÓD PODZIEMNYCH NR 305 „ZBIORNIK MIĘDZYMORENOWY LESZNO” I TOŻSAMĄ ZE STREFĄ „W” WYSTĘPOWANIA ZAEWIDENCJONOWANYCH STANOWISK ARCHEOLOGICZNYCH
- LINIE ROZGRANICZAJĄCE
- NIEPRZEKACZALNE LINIE ZABUDOWY
- ORIENTACYJNE LINIE WEWNĘTRZNEGO PODZIAŁU
- GRANICA STREFY OCHRONNEJ TERENÓW ZAMKNIĘTYCH (od obszaru kolejowego)
- MN TERENY ZABUDOWY MIESZKANIOWEJ JEDNORODZINNEJ
- MNU TERENY ZABUDOWY MIESZKANIOWEJ JEDNORODZINNEJ Z DOPUSZCZENIEM USŁUG WBDOWANYCH
- MN/U TERENY ZABUDOWY MIESZKANIOWEJ JEDNORODZINNEJ Z DOPUSZCZENIEM TOWARZYSZĄCEJ ZABUDOWY USŁUGOWEJ I USŁUGOWO-PRODUKCYJNEJ, SŁUŻĄCEJ NIĘCIAŻLIWEJ DZIAŁALNOŚCI GOSPODARCZEJ
- U/MN TERENY ZABUDOWY USŁUGOWEJ I ZABUDOWY MIESZKANIOWEJ JEDNORODZINNEJ
- UP TERENY ZABUDOWY USŁUGOWEJ ORAZ SKŁADOWO-PRODUKCYJNEJ
- WS TERENY WÓD POWIERZCHNIOWYCH
- KDL TERENY DRÓG PUBLICZNYCH KLASY LOKALNEJ
- KDD TERENY DRÓG PUBLICZNYCH KLASY DOJAZDOWEJ
- KDW TERENY DRÓG WEWNĘTRZNYCH
- 1, 2... KOLEJNE NUMERY TERENÓW JEDNOSTEK
- WYMIAROWANIE OKREŚLONE W METRACH



NINIEJSZY RYSUNEK PLANU
STANOWI ZAŁĄCZNIK NR 1
DO UCHWAŁY NR VI/27/2019
RADY GMINY LIPNO
Z DNIA 26 LUTEGO 2019 R.