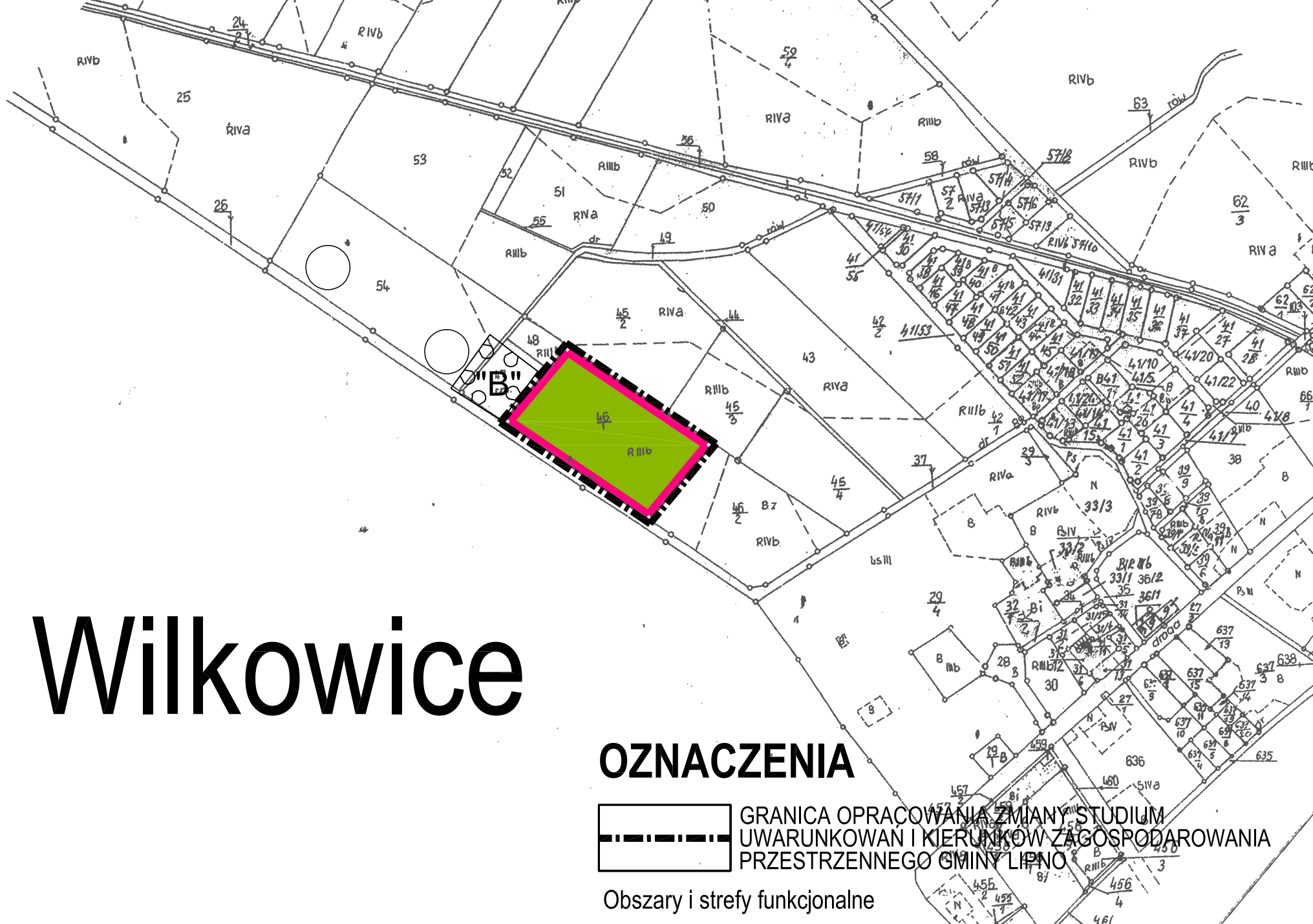


ZMIANA STUDIUM UWARUNKOWAŃ I KIERUNKÓW ZAGOSPODAROWANIA PRZESTRZENNEGO GMINY LIPNO, W OBRĘBIE MIEJSCOWOŚCI WILKOWICE

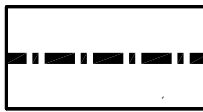


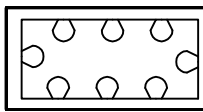
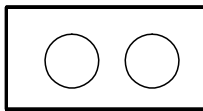
rysunek zmiany studium

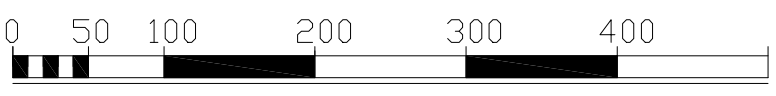


Wilkowice

NINIEJSZY RYSUNEK
ZMIANY STUDIUM
STANOWI ZAŁĄCZNIK NR4
DO UCHWAŁY NR V / 34 / 2019
RADY GMINY LIPNO
Z DNIA 26 LUTEGO 2019R.

OZNACZENIA

-  GRANICA OPRACOWANIA ZMIANY STUDIUM UWARUNKOWAŃ I KIERUNKÓW ZAGOSPODAROWANIA PRZESTRZENNEGO GMINY LIPNO
- Obszary i strefy funkcjonalne
-  OBSZARY PARKÓW I ZIELENI O WALORACH KULTUROWYCH
-  STREFY PREDYSPONOWANE DO LOKALIZACJI USŁUG I PRZESTRZENI PUBLICZNYCH
- Ważniejsze oznaczenia dotyczące obiektów poza granicami opracowania
-  STREFA "B" OCHRONY KONSERWATORSKIEJ -
-  WAŻNIEJSZE ZADRZEWIENIA ŚRÓDPOLNE



SKALA 1:5000



INWESTPLAN
Krzysztof Balcerek
ul. Czajkowskiego 85
51-147 WROCŁAW
tel.: 603/ 23 80 80
www.inwestplan.com
eMail: biuro@inwestplan.com

Zespół autorski:
dr inż.
KRZYSZTOF BALCEREK
upr. urb 1566

mgr **ŁUKASZ LITKA**

Temat :
ZMIANA STUDIUM UWARUNKOWAŃ I KIERUNKÓW ZAGOSPODAROWANIA PRZESTRZENNEGO GMINY LIPNO, W OBRĘBIE MIEJSCOWOŚCI WILKOWICE - RYSUNEK ZMIANY STUDIUM

Data: Skala:
1: 5000

luty 2019