

**UCHWAŁA NR XV/88/2025
RADY GMINY LIPNO**

z dnia 27 lutego 2025 r.

w sprawie przyjęcia Soleckiej Strategii Rozwoju Wsi Górka Duchowna

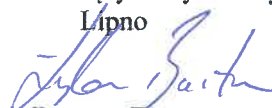
Na podstawie art. 18 ust. 2 pkt 6 ustawy z dnia 8 marca 1990 r. o samorządzie gminnym (tekst jedn. Dz. U. z 2024 r. poz. 1465 ze zm.) uchwała się, co następuje:

§ 1. Przyjmuje się Solecką Strategię Rozwoju Wsi Górka Duchowna w gminie Lipno na okres od stycznia 2025 r. do stycznia 2030 r., stanowiącą załącznik do niniejszej uchwały.

§ 2. Wykonanie uchwały powierza się Wójtowi Gminy Lipno.

§ 3. Uchwała wchodzi w życie z dniem podjęcia.

Przewodniczący Rady Gminy
Lipno



Bartosz Zięba

Uzasadnienie

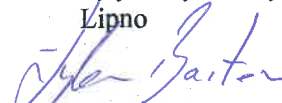
Sołecka Strategia Rozwoju Wsi Górka Duchowna jest dokumentem strategicznym, określającym kierunki rozwoju miejscowości na okres od stycznia 2025 r. do stycznia 2030 r. To plan zamierzeń mieszkańców Górki Duchownej i należy go traktować jako dokument pomocniczy przy podejmowaniu decyzji dotyczących wsi, zarówno przez władze sołectwa, jak i władze gminy.

Wypracowanie, wdrażanie i aktualizacja sołeckich strategii rozwoju jest jednym z obowiązków sołectw uczestniczących w programie „Wielkopolska Odnowa Wsi 2020+”. Sołecka Strategia Rozwoju Wsi Górka Duchowna opracowana została przez przedstawicieli Grupy Odnowy Wsi Górka Duchowna z udziałem moderatorów Wielkopolskiej Odnowy Wsi.

Dokument podlega przyjęciu przez Zebranie Wiejskie Sołectwa Górka Duchowna oraz Radę Gminy Lipno. Zebranie Wiejskie stosowną uchwałę podjęło w dniu 7 lutego 2025 r.

Wobec powyższego podjęcie uchwały stało się zasadne.

Przewodniczący Rady Gminy
Lipno



Bartosz Zięba

SOŁECKA STRATEGIA ROZWOJU WSI GÓRKA DUCHOWNA

w gminie Lipno

na okres od stycznia 2025 do stycznia 2030



Dokument sporządzony przez przedstawicieli
grupy odnowy wsi:

Romana Matuszewskiego, Beatę Stachowiak, Jeannette Krauze,
Bernadetę Kowalik, Mariusza Kaczmarka

z udziałem moderatorów:

Natalii Szymanowskiej, Anny Wieczorek

listopad 2024



SPIS TREŚCI

1. DIAGNOZA ZAAWANSOWANIA WSI

2. ANALIZA ZASOBÓW W TRZECH CZĘŚCIACH

3. ANALIZA SWOT

4. ANALIZA POTENCJAŁU

5. WIZJA WSI

6. PROGRAM DŁUGOOTERMINOWY

7. PROGRAM KRÓTKOTERMINOWY

WSTĘP:

Sołecka Strategia Rozwoju Wsi Górka Duchowna jest dokumentem strategicznym, określającym kierunki rozwoju miejscowości na okres od stycznia 2025 do stycznia 2030. To plan zamierzeń mieszkańców Górki Duchownej i należy go traktować jako dokument pomocniczy przy podejmowaniu decyzji dotyczących wsi, zarówno przez władze Sołectwa Górka Duchowna, jak i władze Gminy Lipno.

Jego wykonanie zależy od wielu czynników, a zawarte w nim projekty i przedsięwzięcia będą z pewnością modyfikowane stosownie do zmieniających się uwarunkowań wewnętrznych, jak i zewnętrznych oraz pojawiających się nowych możliwości finansowania.

Sołecka Strategia Rozwoju Wsi Górka Duchowna na okres od stycznia 2025 do stycznia 2030 spełnia wymagania, stawiane przez Marszałka Województwa Wielkopolskiego realizatora programu Wielkopolskiej Odnowy Wsi 2020+. Zawiera charakterystykę miejscowości, analizę jej zasobów wraz z oceną słabych i mocnych stron. Poprzez warsztaty przeprowadzone z udziałem mieszkańców, opracowana została wizja rozwoju miejscowości, plan długo i krótkoterminowy służący odnowie miejscowości.

Zasadniczy wkład w powstanie i kształt niniejszego dokumentu wnieśli mieszkańcy Górki Duchownej biorący udział w warsztatach, podczas których dokonano wyżej wymienionej analizy.

Sołecka Strategia Rozwoju Wsi Górka Duchowna na okres od stycznia 2025 do stycznia 2030 podlega przyjęciu przez Zebranie Wiejskie Sołectwa Górka Duchowna oraz Radę Gminy Lipno.

KARTA DIAGNOZY ZAAWANSOWANIA ODNOWY WSI

wraz ze sprawozdaniem z wizji w terenie

Gmina: Lipno

Sołectwo: Górka Duchowna

Liczba mieszkańców: 505 osób

Faza odnowy	Zakres działań	*	Rozwój organizacyjny	*	Sterowanie rozwojem	*
A Inicjalna	brak działań		istnieje tylko rada sołectka		brak planowania działań w wymiarze całej wsi	
	działania fragment. lub dotyczące wąskiej grupy		rozproszone działanie organizacji			
	działania spontaniczne		związana grupa odnowy wsi	x	opracowanie planu i programu odnowy dla całej wsi	
	porządkowanie wsi	x				
B Początkowa	projekty startowe (z programu krótkoterminowego)	x	podjęmuje się kroki na rzecz skoordynowania działań organizacji we wsi	x	planowanie w krótkim horyzoncie czasowym	
	przekonywanie mieszkańców do idei odnowy wsi i integrowanie wokół pierwszych przedsięwzięć					
B Początkowa	różnorodne projekty (z programu długoterminowego) nastawione na usunięcie podstawowych barier i zaspokojenie głównych potrzeb	x	liczna grupa odnowy wsi (skupia przedstawicieli organizacji i instytucji)		systematyczne planowanie działań, (np. roczne plany rzeczowo-finansowe, kalendarze imprez)	x
			związane stowarzyszenie na rzecz rozwoju (odnowy) wsi		wykorzystywanie gminnych instrumentów wsparcia	x

C	Zaawansowana	pobudzenie mieszkańców do odnowy własnych posesji	skoordynowane działania organizacji obecnych we wsi	proste instrumenty komunikacji wewnętrznej		
		projekty jakościowo zmieniające kluczowe obszary życia oraz kształtujące strukturę wsi	„koalicja” organizacji i instytucji na rzecz odnowy wsi	projektowanie działań (projekty)	x	
D	Całociowa	projekty wyróżniające wieś, kształtuje się centrum wiejskie	liczne stowarzyszenie odnowy wsi	pozyskiwanie środków zewnętrznych	x	
		powszechne zaangażowanie mieszkańców w projekty publiczne	animacja aktywności poszczególnych grup mieszkańców	systematyczne planowanie rozwoju (aktualizowanie planu i programu odnowy wsi)		
		powszechna odnowa prywatnych posesji		rozwinięta komunikacja wewnętrzna	promocja wsi	
		lokalnie oraz regionalnie powiązane ze sobą projekty wywołujące efekt synergiczny (nacisk na tworzenie miejsc pracy)	stowarzyszenie odnowy wsi instytucją rozwoju lokalnego (Centrum Aktywności Lokalnej)	kompleksowe i szczegółowe planowanie przestrzenne		
		ukształtowane „centrum wiejskie”	rozwój wsi oparty na aktywności kluczowych grup mieszkańców (rolników, przedsiębiorców, młodzieży, kobiet) i stowarzyszeń			
	świadome kształtowanie czynników rozwoju (np. wykorzystania odnawialnych energii)			powołanie grup mieszkańców w strategicznym planowaniu rozwoju		
				rozwinięta promocja oraz komunikacja z otoczeniem		

Sprawozdanie z wizji w terenie

Miejsce i data przeprowadzenia wizji: 22.10.2024 r.

Uczestnicy: radna Rady Gminy, moderatorki programu Wielkopolska Odnowa Wsi

Krótką charakterystyka wsi: *(aktywność mieszkańców, funkcjonujące organizacje pozarządowe, infrastruktura, charakter zabudowy, fundusze)*

Górka Duchowna - wieś w gminie Lipno, powiecie leszczyńskim, województwie wielkopolskim. Miejscowość leży na północny - wschód od miejscowości Lipno, przy linii kolejowej Wrocław - Poznań. Przystanek kolejowy oddalony od centrum miejscowości. Aktywność społeczna na poziomie średniozaawansowanym. Życie społeczne kreowane przez Ochotniczą Straż Pożarną w Górcie Duchownej, Sotysa i Radę Sołecką, radną grupę odnowy wsi. W Górcie Duchownej aktywnie działa także Koło Gospodyń Wiejskich, które reprezentuje Sołectwo na wielu wydarzeniach o charakterze regionalnym. W centrum wsi znajduje się nowopowstały orlik, plac zabaw oraz świetlica wiejska. Przy świetlicy jest teren zielony do zagospodarowania. Podobnie jak niewielki teren przy placu zabaw, na którym Sołectwo planuje utworzyć ścieżkę edukacyjną. W miejscowości działa Przedszkole w Górcie Duchownej oraz Niepubliczna Szkoła Podstawowa im. bł. E. Bojanowskiego (zarządzana przez Fundację Świętej Siostry Faustyny). Mieszkańcy zaangażowali się w organizację zbiórki na budowę nowego budynku szkoły ponieważ aktualnie znajduje się ona w pałacu, którego stan techniczny jest niewystarczający, a jego sytuacja prawna jest nieuregulowana.

Górka Duchowna to najstarsza miejscowość w gminie Lipno, o bogatej sięgającej średniowiecza historii. Miejscowość słynie w okolicy z Sanktuarium Matki Bożej Pocieszenia. Dzięki czemu w sierpniu miejscowość odwiedzają tysiące pielgrzymów. Społeczność organizuje liczne wydarzenia o charakterze społeczno-kulturalnym.

Wieś o charakterze rolniczym, ze zwartą zabudową (głównie jednorodzinna), o układzie rzędówki. Sołectwo korzysta z funduszu sołeckiego, a organizacje pozyskują środki finansowe na realizację działań społecznych. W 2015 roku sołectwo realizowało projekt pn. „Zakup wyposażenia do świetlicy wiejskiej w Górcie Duchownej” dofinansowany w ramach konkursu „Odnowa wsi szansą dla aktywnych sołectw”.

Z przeprowadzonej wizji w terenie sporządzono dokumentację fotograficzną.

Data: 22.10.2024 r.

Sporządzili: Natalia Szymanowska, Anna Wieczorek




Przedszkole w Górcie Duchownej



Szkoła Podstawowa



Plac zabaw



Sanktuarium Matki Bożego Pocieszenia

ANALIZA ZASOBÓW

ANALIZA ZASOBÓW – część I					
RODZAJ ZASOBU*		Opis (nazwanie) zasobu jakim wieś dysponuje	Znaczenie zasobu (odpowiednio wstaw X)		
			MAŁE	DUŻE	WYRÓŻNIAJĄCE
PRZYRODNICZY	walory krajobrazu, rzeźby terenu	teren nizinny, lasy i grunty leśne		x	
	stan środowiska	czyste, dobry stan środowiska		x	
	walory klimatu	umiarkowany		x	
	walory szaty roślinnej	lasy i grunty leśne		x	
	cenne przyrodniczo obszary lub obiekty	częściowo Obszar Chronionego Krajobrazu Krzywińsko - Osieckiego, zabytkowy pałac i kościół		x	
	świat zwierzęcy (ostoje, siedliska)	siedliska żurawi i zwierzyny leśnej		x	
	wody powierzchniowe (cieki, rzeki, stawy)	rowy melioracyjne, zlewnia Samica Leszczyńska, w parku 2 stawy		x	
	wody podziemne	wody III rządowe		x	
	gleby	przewaga gleb klasy IVA	x		
	kopaliny	-			
	walory geotechniczne	podłoże karbońskie, permskie, mezozoiczne, które przykryte jest przez osady trzeciorzędowe i czwartorzędowe	x		

KULTUROWY	walory architektury	zabytki: Kościół Parafialny p.w. Matki Bożej Pocieszenia i św. Michała Archanioła, kapliczka z 1945 r., pałac w zespole pałacowo -folwarcznym (obecnie szkoła) z 1873 r.			x
	walory przestrzeni wiejskiej publicznej	sala wiejska, przedszkole, szkoła, plac zabaw, orlik			x
	walory przestrzeni wiejskiej prywatnej	gospodarstwo agroturystyczne „Duduś – Wesolek”		x	
	zabytki i pamiątki historyczne	Kościół Parafialny p.w. Matki Bożej Pocieszenia i św. Michała Archanioła, kapliczka z 1945 r., pałac w zespole pałacowo -folwarcznym (obecnie szkoła) z 1873 r.			x
	osobliwości kulturowe	-			
	miejsca, osoby i przedmioty kultu	Sanktuarium Matki Bożego Pocieszenia, błogosławiony Edmund Bojanowski- polski działacz społeczny, twórca ochronek wiejskich			x
	święta, odpusty, pielgrzymki	Wielki Odpust ku czci Matki Bożej Pocieszenia, odpust ku czci św. Michała Archanioła, pielgrzymki z całego dekanatu			x
	tradycje, obrzędy, gwara	dożynki		x	
	legandy, podania i fakty historyczne	- bitwa z 1038 r., - 1927 r. - pożar kaplicy kościoła z cudownym obrazem, - wykonanie przez ucznia Jana Matejki kopii obrazu. W latach okupacji obraz zachował się za uszkodzoną celowo zasłoną i uszedł uwagi okupanta, lecz 21 września 1964 r. doszło do świętokradztwa. Zrabowano wówczas wszystkie wota, a obraz porzucono w pobliżu torów kolejowych.	x		

	przekazy literackie	publikacja z 2017 r. pt.: „Górka Duchowna na przedwojennych pocztówkach i fotografiach”, książki: „Górka Duchowna- Sanktuarium Maryjne Wielkopolski” oraz „Górka Duchowna w służbie Bogu i Ojczyźnie”			x
	ważne postacie i przekazy historyczne	Ks. Biskup Jan Głapiak- autor „Górka Duchowna- Sanktuarium Maryjne Wielkopolski”- 2001 r., Franciszek Grys- „Górka Duchowna w służbie Bogu i Ojczyźnie”- 1993 r.			x
	specyficzne nazwy	-			
	specyficzne potrawy	pyry z gzikim	x		
	dawne zawody	kowalstwo	x		
	zespoły artystyczne, twórcy	-			

ANALIZA ZASOBÓW – część II

	RODZAJ ZASOBU	Opis (nazwanie) zasobu jakim wieś dysponuje	Znaczenie zasobu (odpowiednio wstaw X)		
			MAŁE	DUŻE	WYRÓZNIAJĄCE
OBIEKTY I TEREN -	działki pod zabudowę mieszkaniową	tereny prywatne, mała ilość działek na sprzedaż	x		
	działki pod domy letniskowe	-			
	działki pod zakłady usługowe i przemysł	tereny prywatne	x		
	pustostany mieszkaniowe	dostępne	x		
	pustostany poprzemysłowe	-			
	tradycyjne nieużytkowane obiekty gospodarskie (stodoły, spichlerze, kuźnie, młyny, itp.)	stodoły, kuźnia, spichlerz	x		
INFRASTRUKTURA SPOŁECZNA	plac publicznego spotkań, festynów	teren przy świetlicy	x		
	sale spotkań, świetlice, kluby	świetlica wiejska		x	
	miejsca uprawiania sportu	orlik		x	
	miejsca rekreacji	plac zabaw, orlik		x	

	ścieżki rowerowe, szlaki turystyczne	-			
	szkoły	Szkoła Podstawowa im. bł. E. Bojanowskiego w Górcie Duchownej- szkoła niepubliczna			x
	przedszkola	Zespół Szkolno- Przedszkolny w Goniemicach (Przedszkole w Goniemicach, Przedszkole w Górcie Duchownej)		x	
	biblioteki	biblioteka szkolna		x	
	placówki opieki społecznej	-			
	placówki służby zdrowia	-			
INFRASTRUKTURA TECHNICZNA	wodociąg, kanalizacja	wieś zwodociagowana, kanalizacja deszczowa, sieć energetyczna i telekomunikacyjna		x	
	drogi (nawierzchnia, oznakowanie oświetlenie)	chodniki - obecnie trwa inwestycja przebudowy chodnika przy drodze powiatowej, chodniki przy drogach gminnych - stan bardzo dobry, parking duży przy kościele, droga powiatowa, drogi gminne, polne, śródpolne		x	
	chodniki, parkingi,	chodniki - obecnie trwa inwestycja przebudowy chodnika przy drodze powiatowej, chodniki przy drogach gminnych - stan bardzo dobry, parking duży przy kościele		x	
	sieć telefoniczna i dostępność Internetu	telekomunikacja, Internet radiowy, światłowód		x	
	telefonnia komórkowa	pełen dostęp do sieci komórkowej		x	
	internet szerokopasmowy	światłowód		x	
	transport publiczny: a) kolej (przystanki) b) autobus (przystanki)	a) przystanek PKP b) przystanek PKS		x x	
	inne	-			

ANALIZA ZASOBÓW – część III

RODZAJ ZASOBU		Opis (nazwanie) zasobu jakim wieś dysponuje	Znaczenie zasobu (odpowiednio wstaw X)		
			MAŁE	DUŻE	WYRÓŻNIAJĄCE
GOSPODARKA, ROLNICTWO	miejsca pracy (gdzie, ile?)	w Centralnej Ewidencji i Informacji o Działalności Gospodarczej zarejestrowanych 27 podmiotów, w tym: auto serwis - ok. 3 osób, handel - ok.5 osób, firmy usługowe - ok. 6 osób, usługi transportowe- 2 osoby		x	
	znane firmy produkcyjne i zakłady usługowe i ich produkty	RSP w Górcie Duchownej (trzoda chlewna, produkcja roślinna) działy specjalne produkcji rolnej (uprawa warzyw)		x	
	gastronomia	-			
	miejsca noclegowe	-			
	gospodarstwa rolne	kilka dużych, dobrze rozwiniętych gospodarstw		x	
	uprawy hodowle	uprawa zbóż, buraka cukrowego, kukurydzy, hodowla trzody chlewnej		x	
	możliwe do wykorzystania odpady produkcyjne	biomasa	x		
	zasoby odnawialnych energii	panele fotowoltaiczne	x		
ŚRODKI FINANSOWE I POZYSKIWANIE FUNDUSZY	środki udostępniane przez gminę i/lub powiat	fundusz sołecki, dotacje		x	
	środki wypracowywane	organizacja i zysk z imprez kulturalnych		x	

MIESZKAŃCY (KAPITAŁ SPOŁECZNY I LUDZKI)	autorytety i znane postacie we wsi	biskup			x
	krajanie znani w regionie, w kraju i zagranicą	Tomasz Sobkowiak (1895-1949) Wiceprezydent Leszna			x
	osoby o specyficznej lub ważnej wiedzy i umiejętnościach, m.in. studenci	finalista Olimpiady Geograficznej, która odbyła się w Łodzi w 2024 r. Leszczyński Laur Oświaty 2024 r.			x
	przedsiębiorcy, sponsorzy	Auto Serwis, Delikatesy- prywatni przedsiębiorcy	x		
	osoby z dostępem do Internetu i umiejętnościach informatycznych	-			
	pracownicy nauki	-			
	związki i stowarzyszenia	KGW - Aktywny Zakątek, OSP w Górcie Duchownej		x	
	kontakty zewnętrzne (np. z mediami)	Radio Elka, Gazeta ABC,	x		
	współpraca zagraniczna i krajowa	-			
INFORMACJE DOSTĘPNE O WSI	publikatory, lokalna prasa	Głos Lipna		x	
	książki, przewodniki	-			
	strony www	www.gorkaduchowna.pl		x	

Zasoby – wszelkie elementy materialne i niematerialne wsi i związanego z nią obszaru, które mogą być wykorzystane obecnie badź w przyszłości w realizacji publicznych bądź prywatnych przedsięwzięć odnowy wsi. Zwrócić uwagę na elementy specyficzne i rzadkie (wyróżniające wieś). *Opracowanie: Ryszard Wilczyński*

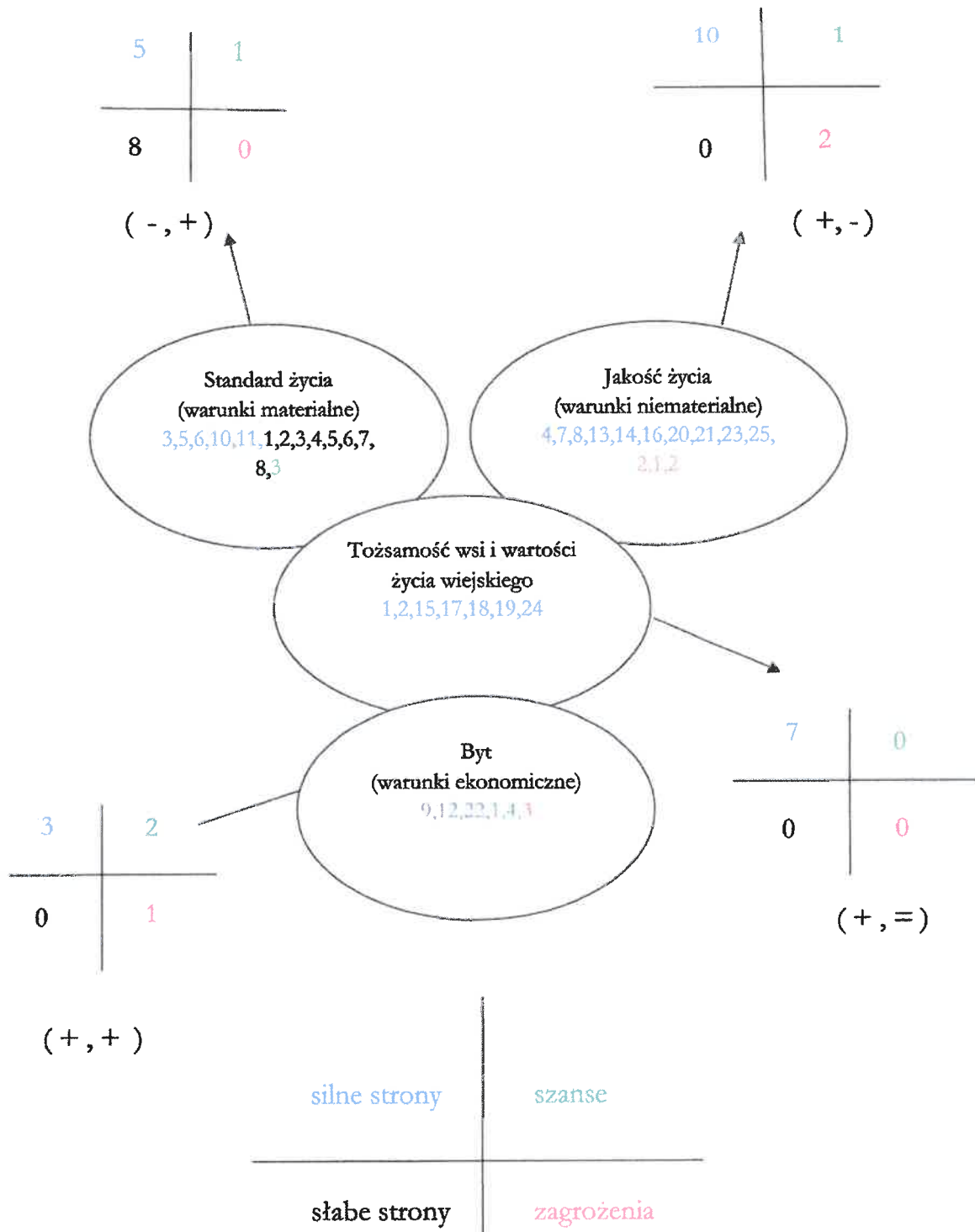
ANALIZA SWOT

SILNE STRONY (atuty wewnętrzne)	SŁABE STRONY (słabości wewnętrzne)
<ol style="list-style-type: none"> 1. Sanktuarium Matki Bożego Pocieszenia (T) 2. Pałac, w którym znajduje się szkoła podstawowa (T) 3. Przedszkole (S) 4. Sklep spożywczo-przemysłowy (J) <li style="padding-left: 20px;">Świetlica wiejska (S) 6. Orlik (S) 7. Wysoki poziom integracji mieszkańców (J) 8. KGW Aktywny Zakątek (J) 9. Gospodarstwo Agroturystyczne Duduś Wesolek (B) 10. Plac zabaw (S) 11. Siłownia zewnętrzna (S) 12. Teren do zagospodarowania przy orliku (B) 13. Stacja PKP (J) 14. Możliwość korzystania z usług Miejskiego Zakładu Komunikacji w Lesznie- transport zbiorowy (J) 15. Organizacja dożynek (T) 16. Organizacja liczny wydarzeń społeczno-kulturalnych dla mieszkańców (andrzejki, dzień dziecka, dzień kobiet, mikołajki) (J) 17. Ksiądz Biskup (T) 	<ol style="list-style-type: none"> 1. Nie ma kanalizacji (S) 2. Nie ma gazu ziemnego (S) 3. Nie ma miejsca i możliwości organizowania spotkań dla mieszkańców w plenerze (S) 4. Nie ma ścieżek rowerowych (S) 5. Niewystarczająca ilość miejsc parkingowych (S) 6. Słaba jakość infrastruktury wodociągowej, a przez to zła jakość wody pitnej (S) 7. Słaby stan rowów melioracyjnych (S) 8. Nie ma zaplecza gospodarczego przy orliku (S)

- | | |
|--|--|
| <p>18. Postać Błogosławionego Edmunda Bojanowskiego, który mieszkał w Górcie Duchownej (T)</p> <p>19. Pokój pamięci upamiętniający ostatni rok życia Błogosławionego Edmunda Bojanowskiego (T)</p> <p>20. Internet szerokopasmowy (I)</p> <p>21. Paczkomat (I)</p> <p>22. Bliskość drogi S5 (B)</p> <p>23. Szkoła podstawowa - dostęp do usług edukacyjnych (I)</p> <p>24. Publikacje dotyczące historii miejscowości: „Górka na przedwojennych pocztówkach i fotografiach”, „Górka Duchowna w służbie Bogu i Ojczyźnie” oraz „Górka Duchowna Sanktuarium Maryjne Wielkopolski” (T)</p> <p>25. Organizacja powiatowego konkursu poezji śpiewanej (I)</p> | |
|--|--|

<p style="text-align: center;">SZANSE (okazje zewnętrzne płynące z otoczenia)</p>	<p style="text-align: center;">ZAGROŻENIA (zagrożenia płynące z otoczenia)</p>
<p>1. Promowanie miejscowości poprzez organizowanie imprez i uroczystości na szczeblu gminnym i powiatowym (B)</p> <p>2. Dobra współpraca z mieszkańcami sąsiednich wiosek (imprezy integracyjne) (J)</p> <p>3. Powstanie ścieżek rowerowych przełoży się na wzrost aktywności fizycznej mieszkańców, poprawę bezpieczeństwa oraz rozwój relacji z sąsiednimi sołectwami (S)</p> <p>4. Możliwość pozyskiwania środków zewnętrznych (B)</p>	<p>1. Niepewna sytuacja gospodarczo-finansowa kraju (J)</p> <p>2. Zmiany klimatyczne (J)</p> <p>3. Wysokie koszty inwestycji gminnych (B)</p>

Analiza potencjału rozwojowego wsi



WIZJA WSI (hasłowa i opisowa):

GÓRKA DUCHOWNA - spokój natury i duchowa harmonia

GÓRKA DUCHOWNA to miejscowość interesująca i bezpieczna, przyjazna dla mieszkańców i przybywających do wsi pielgrzymów. Organizacje kultywują lokalne tradycje oraz pielęgnują pamięć o niezwyklej historii Górki Duchownej. Mieszkańcy wykorzystują nowoczesną infrastrukturę społeczno-rekreacyjną, aby budować integrację oraz współpracę międzysąsiedzką, a w pełni wyposażony teren wokół świetlicy wiejskiej tętni społeczną aktywnością.

PROGRAM DŁUGOTERMINOWY ODNOWY WSI

Wizja wsi (hasłowa): GÓRKA DUCHOWNA- spokój natury i duchowa harmonia

I. Plan rozwoju		II. Program rozwoju
1. CELE Co trzeba osiągnąć by urzeczywistnić wizję naszej wsi?	2. Co nam pomoże osiągnąć cele? (zasoby, silne strony, szanse)	3. Co nam może przeszkodzić? (słabe strony, zagrożenia)
	ZASOBY których użyjemy ATUTY silne strony i szanse jakie wykorzystamy	
A. TOŻSAMOŚĆ WSI I WARTOŚCI ŻYCIA WIEJSKIEGO		
1. Kultywowanie lokalnych historii i tradycji	- odpust, - strona www, - turyści, - publikacje o historii Górki Duchownej, - aktywność mieszkańców	1.1 Renowacja figurek przydrożnych 1.2 Umacnianie Kultu Maryjnego 1.3 Kulturowanie pamięci o ważnych w historii wsi mieszkańcach poprzez wystawy i publikacje 1.4 Konkursy o znajomości historii miejscowości

B. STANDARD ŻYCIA

<p>1. Poprawa infrastruktury rekreacyjnej</p> <p>2. Rozbudowa infrastruktury technicznej i drogowej</p>	<ul style="list-style-type: none"> - zasoby wsi, - środki zewnętrzne, - dobra współpraca z Referatem Inwestycyjnym w Urzędzie Gminy Lipno, - udział w programie Wielkopolska Odnowa Wsi, - zaangażowanie mieszkańców, - OSP w Górcie Duchownej 	<ul style="list-style-type: none"> - wysokie koszty inwestycji, - niskie zainteresowanie mieszkańców, - trudność w zdobyciu środków zewnętrznych, - różni zarządcy dróg 	<ul style="list-style-type: none"> 1.1 Budowa altany rekreacyjnej 1.2 Utworzenie miejsca ogniskowego przy świetlicy 1.3 Budowa parkingu przy świetlicy wiejskiej 1.4 Doposażenie świetlicy 1.5 Budowa zaplecza gospodarczego przy orliku 1.6 Remont remizy 1.7 Instalacja klimatyzacji na świetlicy 1.8 Utworzenie dodatkowego wyjścia ze świetlicy wiejskiej 2.1 Budowa chodnika przy drodze powiatowej 2.2 Oświetlenie ulicy prowadzącej w kierunku stacji PKP 2.3 Remont drogi prowadzącej w stronę Siekowa 2.4 Budowa kanalizacji 2.5 Budowa ścieżki rowerowej w kierunku Lipna (przez Żakowo)
---	--	---	---

C. JAKOŚĆ ŻYCIA

<p>1. Wsparcie organizacji społecznych</p> <p>2. Poprawa i zwiększenie oferty spędzania wolnego czasu</p>	<ul style="list-style-type: none"> - OSP w Górze Duchownej, - KGW w Górze Duchownej, - istniejąca infrastruktura rekreacyjna, - fundusz sołectki, - duża ilość młodych mieszkańców, - teren do zagospodarowania, - duża ilość imprez 	<ul style="list-style-type: none"> - zabytkowy budynek szkoły w złym stanie technicznym, - wysokie koszty inwestycji, - niskie zainteresowanie mieszkańców, - trudność w zdobyciu środków zewnętrznych 	<p>1.1 Doposażenie OSP w Górze Duchownej</p> <p>1.2 Kontynuowanie procesu budowania współpracy pomiędzy organizacjami działającymi na terenie wsi</p> <p>1.3 Doposażenie KGW w Górze Duchownej w sprzęt niezbędny do prowadzenia działań</p> <p>2.1 Powstanie ścieżki edukacyjnej</p> <p>2.2 Warsztaty witrażowe i rękodzielnicze</p> <p>2.3 Organizacja imprez okolicznościowych tj. andrzejk, rowerówki, festyny, Dzień Dziecka itp.</p> <p>2.4 Organizacja zbiórek na budowę szkoły prowadzonej przez fundację</p>
---	---	--	---

D. BYT

<ol style="list-style-type: none"> 1. Promocja wsi 2. Promocja produktów i usług lokalnych producentów 	<ul style="list-style-type: none"> - lokalni przedsiębiorcy, - rolnicy, - fundusze zewnętrzne, - udział w programie Wielkopolska Odnowa Wsi 	<ul style="list-style-type: none"> - niskie zainteresowanie przedsiębiorców promocją swoich produktów 	<ol style="list-style-type: none"> 1.1 Utworzenie questu 1.2 Wydanie publikacji promującej Górkę Duchowną 1.2 Wydruk pocztówki wiejskiej 2.1 Kiermasz produktów lokalnych 2.2 Warsztaty pszczelarskie 2.3. Utworzenia mapy produktów lokalnych
--	---	--	--

PROGRAM KRÓTKOTERMINOWY ODNOWY WSI na okres od stycznia 2025 do stycznia 2027

Kluczowy problem	Odpowiedź	Propozycja projektu	Czy nas stać na realizację? (tak/nie)		Punktacja	Hierarchia
			Organizacyjnie	Finansowo		
Co nas najbardziej zintegruje?	włączenie się w prace nad utworzeniem terenu rekreacyjnego	Zagospodarowanie terenu rekreacyjnego przy świetlicy	TAK	TAK	1+1+2+1+2= 7	I
Na czym nam najbardziej zależy?	aktywizacji mieszkańców	Utworzenie ścieżki edukacyjnej „Przygoda z przyrodą”	TAK	TAK	2+2+3+3+2= 12	II
Co nam najbardziej przeszkadza?	nie ma parkingu przy świetlicy wiejskiej i przedszkolu	Budowa parkingu przy świetlicy wiejskiej oraz przedszkolu	TAK	TAK	3+3+1+5+3= 15	III

Co najbardziej zmieni nasze życie?	poprawa stanu chodników	Wymiana starej nawierzchni chodników przy drodze powiatowej	NIE	NIE	4+4+4+1+4= 17	IV
Co nam przyjdzie najłatwiej?	utworzenie zaplecza gospodarczego	Utworzenie zaplecza gospodarczego przy orliku	TAK	TAK	5+5+5+5+4+ 5=24	V
<p>Na realizację jakiego projektu planujemy pozyskać środki zewnętrzne? Z jakich źródeł? (Maksymalnie 3 propozycje uszeregowane według ważności)</p>		<p>1. Zagospodarowanie terenu rekreacyjnego przy świetlicy</p> <p>2. Utworzenie ścieżki edukacyjnej „Przyroda z przyrodą”</p> <p>3. Budowa parkingu przy świetlicy wiejskiej oraz przedszkolu</p> <p>Źródła: środki gminne, środki unijne i ministerialne, środki pozyskane z powiatu, dotacje zewnętrzne skierowane do organizacji pozarządowych, program Wielkopolska Odnowa Wsi 2020+, dotacje z Urzędu Marszałkowskiego Województwa Wielkopolskiego</p>				

Podpisy przedstawicieli grupy odnowy wsi
uczestniczących w przygotowaniu dokumentu:

.....
MARIUSZ WACZMAREK

Imię i nazwisko

.....


Podpis

.....
Bermadeke Kowalik


Imię i nazwisko

.....


Podpis

.....
Jeannette Ziowze

Imię i nazwisko

.....


Podpis

.....
Danka Stochowiec

Imię i nazwisko

.....


Podpis

.....
Roman Kotulski

Imię i nazwisko

.....


Podpis

.....
Imię i nazwisko

.....
Podpis

.....
Imię i nazwisko

.....
Podpis

Podpisy moderatorów odnowy wsi:

.....
ANNA WIEKOREK

Imię i nazwisko

.....


Podpis

.....
NATALIA SZYMANOWSKA

Imię i nazwisko

.....


Podpis

PRZEWODNICZĄCA
RADY GMINY LIBNO

.....

Bartosz Zięba