

**UCHWAŁA NR XV/91//2025
RADY GMINY LIPNO**

z dnia 27 lutego 2025 r.

w sprawie przyjęcia Sołeckiej Strategii Rozwoju Wsi Mórkowo


Na podstawie art. 18 ust. 2 pkt 6 ustawy z dnia 8 marca 1990 r. o samorządzie gminnym (tekst jedn. Dz. U. z 2024 r. poz. 1465 ze zm.) uchwała się, co następuje:

§ 1. Przyjmuje się Sołecką Strategię Rozwoju Wsi Mórkowo w gminie Lipno na okres od stycznia 2025 r. do stycznia 2030 r., stanowiącą załącznik do niniejszej uchwały.

§ 2. Wykonanie uchwały powierza się Wójtowi Gminy Lipno.

§ 3. Uchwała wchodzi w życie z dniem podjęcia.

Przewodniczący Rady Gminy
Lipno



Bartosz Zięba

Uzasadnienie


Sołecka Strategia Rozwoju Wsi Mórkowo jest dokumentem strategicznym, określającym kierunki rozwoju miejscowości na okres od stycznia 2025 r. do stycznia 2030 r. To plan zamierzeń mieszkańców Mórkowa i należy go traktować jako dokument pomocniczy przy podejmowaniu decyzji dotyczących wsi, zarówno przez władze sołectwa, jak i władze gminy.

Wypracowanie, wdrażanie i aktualizacja sołeckich strategii rozwoju jest jednym z obowiązków sołectw uczestniczących w programie „Wielkopolska Odnowa Wsi 2020+”. Sołecka Strategia Rozwoju Wsi Mórkowo opracowana została przez przedstawicieli Grupy Odnowy Wsi Mórkowo z udziałem moderatorów Wielkopolskiej Odnowy Wsi.

Dokument podlega przyjęciu przez Zebranie Wiejskie Sołectwa Mórkowo oraz Radę Gminy Lipno. Zebranie Wiejskie stosowną uchwałą podjęło w dniu 13 lutego 2025 r.

Wobec powyższego podjęcie uchwały stało się zasadne.

Przewodniczący Rady Gminy
Lipno



Bartosz Zięba

SOŁECKA STRATEGIA ROZWOJU WSI MÓRKOWO

w gminie Lipno

na okres od stycznia 2025 do stycznia 2030



Dokument sporządzony przez przedstawicieli
grupy odnowy wsi:

Darię Knapik, Ewę Konieczną, Halinę Stark,
Miłosza Nadol, Piotra Piotrowskiego

z udziałem moderatorów:
Natalii Szymanowskiej, Anny Wieczorek

listopad 2024



SPIS TREŚCI

1. DIAGNOZA ZAAWANSOWANIA WSI

2. ANALIZA ZASOBÓW W TRZECH CZĘŚCIACH

3. ANALIZA SWOT

4. ANALIZA POTENCJAŁU

5. WIZJA WSI

6. PROGRAM DŁUGOOTERMINOWY

7. PROGRAM KRÓTKOTERMINOWY

WSTĘP:

Sołecka Strategia Rozwoju Wsi Mórkowo jest dokumentem strategicznym, określającym kierunki rozwoju miejscowości na okres od stycznia 2025 do stycznia 2030. To plan zamierzeń mieszkańców Mórkowa i należy go traktować jako dokument pomocniczy przy podejmowaniu decyzji dotyczących wsi, zarówno przez władze Sołectwa Mórkowo, jak i władze Gminy Lipno.

Jego wykonanie zależy od wielu czynników, a zawarte w nim projekty i przedsięwzięcia będą z pewnością modyfikowane stosownie do zmieniających się uwarunkowań wewnętrznych, jak i zewnętrznych oraz pojawiających się nowych możliwości finansowania.

Sołecka Strategia Rozwoju Wsi Mórkowo na okres od stycznia 2025 do stycznia 2030 spełnia wymagania, stawiane przez Marszałka Województwa Wielkopolskiego realizatora programu Wielkopolskiej Odnowy Wsi 2020 +. Zawiera charakterystykę miejscowości, analizę jej zasobów wraz z oceną słabych i mocnych stron. Poprzez warsztaty przeprowadzone z udziałem mieszkańców, opracowana została wizja rozwoju miejscowości, plan długo i krótkoterminowy służący odnowie miejscowości.

Zasadniczy wkład w powstanie i kształt niniejszego dokumentu wnieśli mieszkańcy Mórkowa biorący udział w warsztatach podczas, których dokonano wyżej wymienionej analizy.

Sołecka Strategia Rozwoju Wsi Mórkowo na okres od stycznia 2025 do stycznia 2030 podlega przyjęciu przez Zebranie Wiejskie Sołectwa Mórkowo oraz Radę Gminy Lipno.

KARTA DIAGNOZY ZAAWANSOWANIA ODNOWY WSI

wraz ze sprawozdaniem z wizji w terenie

Gmina: Lipno

Sołectwo: Mórkowo

Liczba mieszkańców: 713 osób

Faza odnowy	Zakres działań	*	Rozwój organizacyjny	*	Sterowanie rozwojem	*
A Inicjalna	brak działań		istnieje tylko rada sołecka		brak planowania działań w wymiarze całej wsi	
	działania fragment. lub dotyczące wąskiej grupy		rozproszone działania organizacji			
	działania spontaniczne		zawiązana grupa odnowy wsi		opracowanie planu i programu odnowy dla całej wsi	
	porządkowanie wsi					
B Początkowa	projekty startowe (z programu krótkoterminowego)		podjmuje się kroki na rzecz skoordynowania działań organizacji we wsi		planowanie w krótkim horyzoncie czasowym	
	przekonywanie mieszkańców do idei odnowy wsi i integrowanie wokół pierwszych przedsięwzięć					
B Początkowa	różnorodne projekty (z programu długoterminowego) nastawione na usunięcie podstawowych barier i zaspokojenie głównych potrzeb		liczna grupa odnowy wsi (skupia przedstawicieli organizacji i instytucji)		systematyczne planowanie działań, (np. roczne plany rzeczowo-finansowe, kalendarze imprez)	x
		x	związane stowarzyszenie na rzecz rozwoju (odnowy) wsi		wykorzystywanie gminnych instrumentów wsparcia	x

	pobudzenie mieszkańców do odnowy własnych posesji	x	skoordynowane działania organizacji obecnych we wsi	x	proste instrumenty komunikacji wewnętrznej	x
C Zaawansowana	projekty jakościowo zmieniające kluczowe obszary życia oraz kształtujące strukturę wsi	x	„koalicja” organizacji i instytucji na rzecz odnowy wsi		projektowanie działań (projekty)	x
	projekty wyróżniające wieś, kształtuje się centrum wiejskie		liczne stowarzyszenie odnowy wsi		pozyskiwanie środków zewnętrznych	x
	powszechne zaangażowanie mieszkańców w projekty publiczne		animacja aktywności poszczególnych grup mieszkańców		systematyczne planowanie rozwoju (aktualizowanie planu i programu odnowy wsi)	x
	powszechna odnowa prywatnych posesji				rozwinięta komunikacja wewnętrzna	
D Całociowa	lokalnie oraz regionalnie powiązane ze sobą projekty wywołujące efekt synergiczny (nacisk na tworzenie miejsc pracy)		stowarzyszenie odnowy wsi instytucją rozwoju lokalnego (Centrum Aktywności Lokalnej)		promocja wsi	
	ukształtowane „centrum wiejskie”		rozwój wsi oparty na aktywności kluczowych grup mieszkańców (rolników, przedsiębiorców, młodzieży, kobiet) i stowarzyszeń		kompleksowe i szczegółowe planowanie przestrzenne	
	świadome kształtowanie czynników rozwoju (np. wykorzystania odnawialnych energii)				powołanie udział grup mieszkańców w strategicznym planowaniu rozwoju	
					rozwinięta promocja oraz komunikacja z otoczeniem	

Sprawozdanie z wizji w terenie

Miejsce i data przeprowadzenia wizji: Mórkowo 22.10.2024 r.

Uczestnicy: moderatorki, radny rady gminy

Krótko charakterystyka wsi:

Mórkowo - wieś w gminie Lipno, powiecie leszczyńskim. Aktywność społeczna na średnim poziomie. Życie społeczne koncentruje się w czterech miejscach, tj. świetlicy wiejskiej wraz z terenem wokół (plac zabaw, skwer, boisko do kosza), przy remizie strażackiej i boisku sportowym, które wymagają doposażenia, przy stawie oraz wymagającym odnowienia i doposażenia Skwerze pod dziką gruszą. Aktywność kreowana przez Sołtysa, radnego Rady Gminy Lipno oraz Koło Gospodyń Wiejskich i Ochotniczą Straż Pożarną w Mórkowie. Organizowane są liczne wydarzenia o charakterze sportowo-kulturalnym (Mikołajki, pożegnanie lata, dożynki). W Sołectwie kładzie się silny nacisk na integrację mieszkańców. Wieś usytuowana wzdłuż głównej ulicy. Sołectwo korzysta z gminnych instrumentów wsparcia finansowego oraz środków zewnętrznych.

Z przeprowadzonej wizji w terenie sporządzono dokumentację fotograficzną.

Data: 22.10.2024 r.

Sporządziły: Natalia Szymanowska, Anna Wieczorek



Świetlica wiejska z placem zabaw i boiskiem do kosza



Kościół parafialny pw. Wszystkich Świętych



Centrum miejscowości



Boisko sportowe w sąsiedztwie remizy strażackiej



Nowicjat Towarzystwa Chrystusowego dla Polonii Zagranicznej



Kompleks rekreacyjno-edukacyjny przy stawie

ANALIZA ZASOBÓW

ANALIZA ZASOBÓW – część I					
RODZAJ ZASOBU*		Opis (nazwanie) zasobu jakim wieś dysponuje	Znaczenie zasobu (odpowiednio wstaw X)		
			MAŁE	DUŻE	WYRÓŻNIAJĄCE
PRZYRODNICZY	walory krajobrazu, rzeźby terenu	las, Dolina Samicy - Mórkowski Jar			x
	stan środowiska	dobry		x	
	walory klimatu	klimat umiarkowany		x	
	walory szaty roślinnej	las, łąki, tereny rolnicze			x
	cenne przyrodniczo obszary lub obiekty	Dolina Samicy			x
	świat zwierzęcy (ostoje, siedliska)	zwierzyna w obszarach leśnych (wilk, sarna, dzik, itp.)		x	
	wody powierzchniowe (cieki, rzeki, stawy)	rzeka Samica, zalew Mórkowski Jar, staw gminny		x	
	wody podziemne	wody III rzędowe	x		
	gleby	klasa V, VI	x		
	kopaliny	-			
	walory geotechniczne	-			
KULTUROWY	walory architektury	kościół parafialny, zabudowa jednorodzinna skupiona wzdłuż głównej drogi			x
	walory przestrzeni wiejskiej publicznej	- mórkowski rynek w centrum wsi ze świetlicą wiejską i placem zabaw - kompleks rekreacyjno - edukacyjny przy stawie - boisko sportowe przy remizie strażackiej - Skwer pod dziką gruszą		x	
	walory przestrzeni wiejskiej prywatnej	zwarta zabudowa jednorodzinna		x	
	zabytki i pamiątki historyczne	kościół parafialny, kapliczka pod lasem, remiza strażacka, Nowicjat Towarzystwa Chrystusowego dla Polonii Zagranicznej			x
	osobliwości kulturowe	-			
	miejsca, osoby i przedmioty kultu	-			
	święta, odpusty, pielgrzymki	odpust parafialny (listopad)		x	
	tradycje, obrzędy, gwara	dożynki sołeckie		x	

	legendy, podania i fakty historyczne	-			
	przekazy literackie	-			
	ważne postacie i przekazy historyczne	-			
	specyficzne nazwy	-			
	specyficzne potrawy	-			
	dawne zawody	-			
	zespoły artystyczne, twórcy	-			
ANALIZA ZASOBÓW – część II					
RODZAJ ZASOBU		Opis (nazwanie) zasobu jakim wieś dysponuje	Znaczenie zasobu (odpowiednio wstaw X)		
			MAŁE	DUŻE	WYRÓŻNIAJĄCE
OBIEKTY I TERENY	działki pod zabudowę mieszkaniową	ok. 200 prywatnych działek		x	
	działki pod domy letniskowe	-			
	działki pod zakłady usługowe i przemysł	-			
	pustostany mieszkaniowe	2 domy	x		
	pustostany poprzemysłowe	-			
	tradycyjne nieużytkowane obiekty gospodarskie (stodoły, spichlerze, kuźnie, młyny, itp.)	-			
INFRASTRUKTURA SPOŁECZNA	placze publicznych spotkań, festynów	- teren przy świetlicy wiejskiej z placem zabaw Mórkolandia i boiskiem do kosza - kompleks rekreacyjno - edukacyjny przy stawie - Skwer pod dziką gruszą		x	
	sale spotkań, świetlice, kluby	sala wiejska		x	
	miejsca uprawiania sportu	niepełnowymiarowe boisko sportowe		x	
	miejsca rekreacji	- teren przy świetlicy wiejskiej z placem zabaw Mórkolandia i boiskiem do kosza - kompleks rekreacyjno - edukacyjny przy stawie - Skwer pod dziką gruszą		x	
	ścieżki rowerowe, szlaki turystyczne	ścieżka pieszo - rowerowa do sąsiednich miejscowości, leśne trasy pieszo - rowerowe		x	
	szkoły	-			
	przedszkola	-			
	biblioteki	-			

	placówki opieki społecznej	Dom Opieki Senior (prywatny)	x		
	placówki służby zdrowia	-			
INFRASTRUKTURA TECHNICZNA	wodociąg, kanalizacja	wodociąg w całej wsi, kanalizacja sanitarna i deszczowa w znacznej części miejscowości, sieć energetyczna i telekomunikacyjna w całej wsi			x
	drogi (nawierzchnia, oznakowanie oświetlenie)	dobry stan drogi powiatowej i drogi gminnej (asfalt), wybudowane drogi osiedlowe (kostka brukowa), zły stan techniczny drogi prowadzącej do miejscowości od strony DW309		x	
	chodniki, parkingi, przystanki	- chodniki częściowo zmodernizowane, konieczna dalsza przebudowa chodników na odcinku od świetlicy wiejskiej w kierunku kompleksu przy stawie - parking i przystanek w centrum wsi		x	
	sieć telefoniczna i dostępność Internetu	telekomunikacja, internet radiowy, światłowód w części miejscowości		x	
	telefonnia komórkowa	dobry zasięg		x	
	internet szerokopasmowy	światłowód dostępny w części miejscowości		x	
	transport publiczny: a) kolej (przystanki) b) autobus (przystanki)	a) - b) autobusy szkolne, autobusy PKS, pętla autobusów miejskich do Leszna i sąsiednich miejscowości		x	
	inne	-			

ANALIZA ZASOBÓW – część III

RODZAJ ZASOBU	Opis (nazwanie) zasobu jakim wieś dysponuje	Znaczenie zasobu (odpowiednio wstaw X)		
		MAŁE	DUŻE	WYRÓŻNIAJĄCE
GOSPODARKA, ROLNICTWO	Tartak Mórkowo (ok. 10 osób), Chłodnia Składowa Misiorny (ok. 20 osób), Dom Opieki Senior (ok. 15 osób)		x	

	znane firmy produkcyjne i zakłady usługowe i ich produkty	Tartak Mórkowo, Chłodnia Składowa Misiorny, Dom Opieki Senior		x	
	gastromonia	-			
	miejsca noclegowe	Village Day Spa (ok. 15 miejsc)		x	
	gospodarstwa rolne	około 10 gospodarstw średnich i dużych		x	
	uprawy hodowle	zboża, buraki, kukurydza, ziemniaki, hodowla głównie bydła		x	
	możliwe do wykorzystania odpady produkcyjne	biomasa	x		
	zasoby odnawialnych energii	fotowoltaika (posesje prywatne)	x		
ŚRODKI FINANSOWE I POZYSKIWANIE FUNDUSZY	środki udostępniane przez gminę i/lub powiat	budżet gminny, w tym fundusz sołecki			x
	środki wypracowywane	środki wypracowane przy organizacji imprez		x	
MIESZKAŃCY (KAPITAŁ SPOŁECZNY I LUDZKI)	autorytety i znane postacie we wsi	-			
	krajanie znani w regionie, w kraju i zagranicą	mieszkańcy Nowicjatu Towarzystwa Chrystusowego dla Polonii Zagranicznej		x	
	osoby o specyficznej lub ważnej wiedzy i umiejętnościach, m.in. studenci	nauczyciele, pracownicy służby zdrowia		x	
	przedsiębiorcy, sponsorzy	-			
	osoby z dostępem do Internetu i umiejętnościami informatycznych	wszyscy mieszkańcy, którzy tego potrzebują		x	
	pracownicy nauki	-			
	związki i stowarzyszenia	Koło Gospodyń Wiejskich, Ochotnicza Straż Pożarna w Mórkowie			x

	kontakty zewnętrzne (np. z mediami)	Rado Elka, Gazeta ABC		x	
	współpraca zagraniczna i krajowa	Nowicjat Towarzystwa Chrystusowego dla Polonii Zagranicznej		x	
INFORMACJE DOSTĘPNE O WSI	publikatory, lokalna prasa	Głos Lipna		x	
	książki, przewodniki	- Gmina Lipno S. Jędraś, - projekt Murke. Od widokówki, po dziś. M. Nadol - kroniki: parafialna, KGW i OSP - Koła Gospodyń wiejskich w Wielkopolsce Polska Press Sp. z o. o. - Wielkopolska Odnowa Wsi 2020+ Samorząd Województwa Wielkopolskiego			x
	strony www	www.lipno.pl portal społecznościowy Facebook Sołectwo Mórkowo www.parafiamorkowo.pl www.morkowo.chrystusowcy.pl		x	

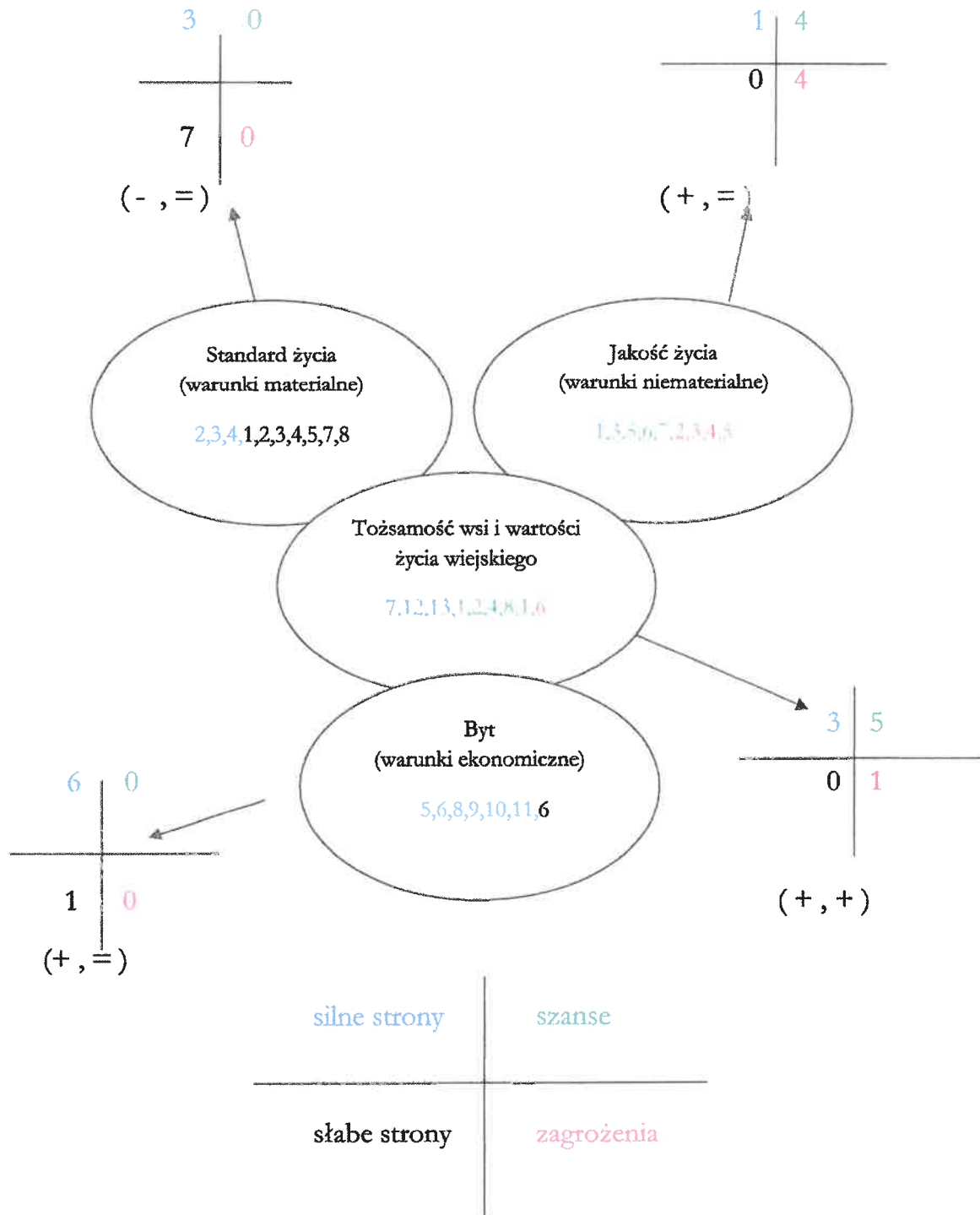
Zasoby – wszelkie elementy materialne i niematerialne wsi i związanego z nią obszaru, które mogą być wykorzystane obecnie bądź w przyszłości w realizacji publicznych bądź prywatnych przedsięwzięć odnowy wsi. Zwrócić uwagę na elementy specyficzne i rzadkie (wyróżniające wieś). *Opracowanie: Ryszard Wilczyński*

ANALIZA SWOT

SILNE STRONY (atuty wewnętrzne)	SŁABE STRONY (słabości wewnętrzne)
<ol style="list-style-type: none"> 1. Zaangażowani i zintegrowani mieszkańcy (I) 2. Świetlica wiejska wymagająca remontu (S) 3. Plac zabaw (S) 4. Kompleks rekreacyjno – edukacyjny przy stawie (S) 5. Dolina Samicy – Mórkowski Jar (T) 6. Obiekty zabytkowe (kościół parafialny, kapliczki) (T) 7. Dobre położenie komunikacyjne w sąsiedztwie miasta Leszna i drogi ekspresowej S5 (B) 8. Koło Gospodyń Wiejskich (T) 9. Ochotnicza Straż Pożarna (T) 10. Parafia p.w. Wszystkich Świętych (T) 11. Nowicjat Towarzystwa Chrystusowego dla Polonii Zagranicznej (T) 12. Wzrost liczby nowych mieszkańców (B) 13. Przedsiębiorcy (B) 	<ol style="list-style-type: none"> 1. Słabo zagospodarowany Skwer pod dziką gruszą (S) 2. Nie ma sklepu (B) 3. Nie ma oświetlenia ulicznego na nowych osiedlach (S) 4. Nie ma kanalizacji na nowych osiedlach (S) 5. Zły stan techniczny drogi prowadzącej do Mórkowa od strony DW309 (S) 6. Niezabezpieczona sikawka konna przed szkodliwymi warunkami atmosferycznymi (T) 7. Słabo zagospodarowane boisko sportowe i teren wokół (S) 8. Zły stan chodników na odcinku od świetlicy wiejskiej w kierunku kompleksu przy stawie (S)

<p style="text-align: center;">SZANSE (okazje zewnętrzne płynące z otoczenia)</p>	<p style="text-align: center;">ZAGROŻENIA (zagrożenia płynące z otoczenia)</p>
<ol style="list-style-type: none"> 1. Możliwość pozyskiwania funduszy zewnętrznych (B) 2. Powstanie nowych firm (B) 3. Udział w programie Wielkopolska Odnowa Wsi (J) 4. Członkostwo gminy w LGD (B) 5. Dobra współpraca z gminą (J) 6. Dobra współpraca z powiatem (J) 7. Dobra współpraca z instytucjami wojewódzkimi (J) 8. Turyści i goście odwiedzający m. in. pobliski las Mórkowski Jar (B) 	<ol style="list-style-type: none"> 1. Pogorszenie wskaźników ekonomicznych, tj. inflacja (B) 2. Klęski żywiołowe (J) 3. Wzrost przemocy i przestępczości (J) 4. Wzrost liczby imigrantów (J) 5. Zwiększony ruch samochodowy (J) 6. Zmieniające się przepisy prawa (B)

Analiza potencjału rozwojowego wsi



WIZJA WSI (hasłowa i opisowa):

**MÓRKOWO W ZGODZIE SĄSIEDZKIEJ, Z PRZYRODĄ, BEZPIECZEŃSTWEM
I ROZWOJEM**

MÓRKOWO - miejscowość ze znacznym wzrostem liczby mieszkańców w ostatnich latach. Integracji lokalnej społeczności sprzyja świetlica wiejska z placem zabaw, tereny rekreacyjno - edukacyjne oraz zmodernizowany tzw. Mórkowski rynek. Boisko sportowe w połączeniu ze ścieżką pieszo - rowerową wspiera aktywny wypoczynek mieszkańców. Dodatkowo obszar Mórkowskiego Jaru oraz dukty leśne zachęcają do korzystania z tych miejsc o każdej porze roku. Czyste środowisko, stale modernizowana infrastruktura drogowa dają wyraźne poczucie bezpieczeństwa. Aktywność mieszkańców motywuje społeczność do dalszego rozwoju Mórkowa.



PROGRAM DŁUGOTERMINOWY ODNOWY WSI

Wizja wsi: MÓRKOWO W ZGODZIE SĄSIEDZKIEJ, Z PRZYRODĄ, BEZPIECZEŃSTWEM I ROZWOJEM

I. Plan rozwoju		II. Program rozwoju	
1. CELE	2. Co nam pomoże osiągnąć cele? (zasoby, silne strony, szanse)	3. Co nam może przeszkodzić? (słabe strony, zagrożenia)	Projekty, przedsięwzięcia jakie wykonamy?
Co trzeba osiągnąć by urzeczywistnić wizję naszej wsi?	<p>ZASOBY których użyjemy ATUTY</p> <p>silne strony i szanse jakie wykorzystamy</p> <p>A. TOŻSAMOŚĆ WSI I WARTOŚCI ŻYCIA WIEJSKIEGO</p>	<p>BARIERY</p> <p>Słabe strony jakie wyeliminujemy Zagrożenia jakich unikniemy</p>	
<p>1. Zachowanie pamięci o historii wsi</p> <p>2. Kulturowanie lokalnych tradycji</p>	<ul style="list-style-type: none"> - kościół parafialny, - kapliczki przydrożne, - cmentarz parafialny, - dostępne publikacje o wsi, - tablice pamięci na budynku świetlicy, wiejskiej i kościele, - strażacka sikawka konna, - sponsorzy (osoby prywatne), - fundusz sołecki 		<p>1.1 Wydarzenia lokalne dla mieszkańców</p> <p>1.2 Dożynki wiejskie</p> <p>1.3 Odpust parafialny ku czci Wszystkich Świętych</p> <p>1.4 Wystawy m.in. dawnych zdjęć związanych z miejscowością i zamieszkałych tu ludzi</p> <p>1.5 Remont kapliczek przydrożnych</p> <p>1.6 Zabezpieczenie sikawki konnej przed warunkami atmosferycznymi</p> <p>2.1 Wspieranie działalności KGW</p> <p>2.2 Wspieranie działalności OSP</p> <p>2.3 Doposażenie KGW w potrzebny sprzęt</p> <p>2.4 Doposażenie OSP w potrzebny sprzęt</p>

B. STANDARD ŻYCIA

<p>1. Poprawa infrastruktury drogowo - technicznej</p> <p>2. Poprawa infrastruktury sportowo-rekreacyjnej</p>	<ul style="list-style-type: none"> - fundusz sołecki, - duże zainteresowanie (zabieg) mieszkańców realizacją przedsięwzięć, - istniejące drogi 	<ul style="list-style-type: none"> - niewystarczające środki finansowe 	<p>1.1 Przebudowa drogi prowadzącej do miejscowości od strony DW 309</p> <p>1.2 Budowa oświetlenia na osiedlach i innych miejscach niedoświetlonych</p> <p>1.3 Budowa kanalizacji na osiedlach</p> <p>1.4 Przebudowa chodników podzielona na etapy na odcinku od sali wiejskiej w kierunku kompleksu przy stawie</p> <p>2.1 Zagospodarowanie Skweru pod dziką gruszą</p> <p>2.2 Remont i doposażenie świetlicy wiejskiej</p> <p>2.3 Zagospodarowanie boiska sportowego i terenu wokół</p>
---	---	---	---

C. JAKOŚĆ ŻYCIA

<p>1. Poprawa aktywności i integracji mieszkańców</p>	<ul style="list-style-type: none"> - świetlica wiejska, - plac zabaw, - skwer, - kompleks przy stawie, - obszar Mórkowskiego Jaru, - boisko sportowe, - kościół parafialny, - media społecznościowe 	<ul style="list-style-type: none"> - małe zainteresowanie mieszkańców, - słaba promocja wydarzeń, - konflikty w społeczności, - niewystarczające środki finansowe 	<p>1.1 Zabawa karnawałowa</p> <p>1.2 Zabawa andrzejkowa</p> <p>1.3 Biesiada dla seniorów</p> <p>1.4 Dzień dziecka</p> <p>1.5 Mikołajki</p> <p>1.6 Dożynki</p> <p>1.7 Parafiada</p> <p>1.8 Ognisko</p> <p>1.9 Rowertówka</p> <p>1.10 Kino plenerowe</p> <p>1.11 Spacerzy na terenie Mórkowskiego Jaru</p>
---	---	---	--

D. BYT

<p>1. Rozwój przedsiębiorczości</p> <p>2. Promocja miejscowości</p>	<ul style="list-style-type: none"> - dostępne działki pod sprzedaż na rozwój średnich i małych firm, - dobre położenie komunikacyjne (droga ekspresowa S5), - wzrost liczby nowych mieszkańców, - nie ma uciążliwego przemysłu, - fundusz sołecki, - lokalni sponsorzy (osoby prywatne) 	<ul style="list-style-type: none"> - zbyt wysokie podniesienie podatków, - mało aktywni mieszkańcy, - niewystarczające środki finansowe 	<p>1.1 Szkolenia dla mieszkańców</p> <p>2.1 Zakup materiałów promocyjnych np. rollupów</p> <p>2.2 Filmy promocyjne w mediach społecznościowych o działaniach mieszkańców na rzecz wspólnoty lokalnej i relacjonujące otaczającą przyrodę np. Mórkowski Jar</p> <p>2.3 Tablice informacyjne o historii wsi</p> <p>2.4 Uczestnictwo KGW w imprezach zewnętrznych</p>
---	---	--	--

PROGRAM KRÓTKOTERMINOWY ODNOWY WSI na okres od stycznia 2025 do stycznia 2027

Kluczowy problem	Odpowiedź	Propozycja projektu	Czy nas stać na realizację? (tak/ nie)		Punktacja	Hierarchia
			Organizacyjnie	Finansowo		
Co nas najbardziej zintegruje?	imprezy sportowo - kulturalne	Cykl wydarzeń lokalnych dla mieszkańców Mórkowa	TAK	TAK	3+3+3+3+3= 15	III
Na czym nam najbardziej zależy?	zagospodarowanie skweru	Skwer pod dziką gruszą - instalacja elementów małej architektury, oświetlenia, wyposażenia siłowni zewnętrznej, roślinność	TAK	NIE	1+1+1+1+1= 5	I
Co nam najbardziej przeszkadza?	niedoświetlone osiedla	Budowa oświetlenia na osiedlach	TAK	NIE	2+2+2+2+2= 10	II

Co najbardziej zmieni nasze życie?	integracja z nowymi mieszkańcami miejscowości	Spotkania z nowymi mieszkańcami	TAK	NIE	4+4+4+4+4= 20	IV
Co nam przyjdzie najłatwiej?	czyny społeczne / wspólna praca	Akcje społeczne dla mieszkańców porządkujące i poprawiające estetykę wsi	TAK	TAK	5+5+5+5+5 =25	V
Na realizację jakiego projektu planujemy pozyskać środki zewnętrzne? Z jakich źródeł? (Maksymalnie 3 propozycje uszeregowane według ważności)	<p>1. Skwer pod dziką gruszą</p> <p>2. Budowa oświetlenia na osiedlach</p> <p>3. Cykl wydarzeń lokalnych dla mieszkańców Mórkowa</p> <p>Źródła: środki gminne, środki unijne i ministerialne, środki pozyskane z powiatu, dotacje zewnętrzne skierowane do organizacji pozarządowych, program Wielkopolska Odnowa Wsi 2020+, dotacje z Urzędu Marszałkowskiego Województwa Wielkopolskiego</p>					

**Podpisy przedstawicieli grupy odnowy wsi/miejscowości
uczestniczących w przygotowaniu dokumentu:**

Daria Kuropik

Imię i nazwisko

Halina Stank

Imię i nazwisko

Ewa Kowalczyk

Imię i nazwisko

Peter Polowinski

Imię i nazwisko

Mirosz Nadol

Imię i nazwisko

.....

Imię i nazwisko

.....

Imię i nazwisko

Kuropik

Podpis

Stank

Podpis

Kowalczyk

Podpis

Polowinski

Podpis

Nadol

Podpis

.....

Podpis

.....

Podpis

Podpisy moderatorów odnowy wsi:

ANNA WIECZOREK

Imię i nazwisko

NATALIA SZYCHANOWSKA

Imię i nazwisko

Wieczorek Anna

Podpis

Szychanowska

Podpis

PRZEWODNICZĄCY
RADY GMINY LIPNO

Hartosz Ziela